



PIANO DI PROTEZIONE CIVILE COMUNALE

Comune di Spormaggiore

Provincia Autonoma di Trento

Approvato con delibera di Consiglio n° 41 d.d. 23.12.2014

Piano di Protezione Civile Comunale redatto ai sensi della l.p. n°9 del 01 luglio 2011

Dipartimento di Protezione civile

Tel. 0461 494929 – Fax 0461981231

dip.protezionecivile@provincia.tn.it – dip.protezione_civile@pec.provincia.tn.it





INDICE		
INTRODUZIONE		
Sezione 1	Inquadramento generale	<p>SCHEDA DATI GENERALI</p> <p><u>TAVOLA IG 1</u> - Cartografia di base – SIAT e CTP</p> <p><u>TAVOLA IG 2</u> - Carta di individuazione del reticolo idrografico</p> <p><u>TAVOLA IG 3</u> – Carta del valore d’uso del suolo - PGUAP</p> <p><u>TAVOLA IG 4</u> - Carta della pericolosità idrogeologica - PGUAP.</p> <p><u>TAVOLA IG 5</u> - Carta del rischio idrogeologico - PGUAP</p> <p><u>TAVOLA IG 6</u> - Vie di comunicazione</p> <p><u>SCHEDA IG 7</u> – Popolazione, turisti e ospiti</p> <p><u>SCHEDA IG 8</u> - Censimento delle persone non autosufficienti</p> <p><u>TAVOLA IG 9</u> - SERVIZI PRIMARI E STRATEGICI - Rete principale acquedotto e punti di captazione – CRM – Idranti – Rete fognaria</p> <p><u>SCHEDA IG 10</u> - Dati meteo-climatici</p> <p><u>TAVOLA IG 11</u> – Cartografia delle Aree sensibili</p> <p><u>TAVOLA IG 12 (a – b)</u> - Cartografie con indicazione delle aree strategiche</p> <p><u>SCHEDA IG 13</u> – Catasto eventi Spormaggiore – Progetto ARCA 2006</p> <p><u>SCHEDA IG 14</u> - Strutture pubbliche e private assoggettabili ad allertamento e/o evacuazione</p>
Sezione 2	<p>Organizzazione dell’apparato d’emergenza</p> <p><u>Incarichi, strutturazione interna e interoperabilità</u></p>	<p><u>SCHEDA ORG 1</u> – Introduzione - SINDACO</p> <p><u>SCHEDA ORG 2</u> – Gruppo di valutazione</p> <p><u>SCHEDA ORG 3</u> – Funzioni di Supporto (FUSU)</p> <p><u>SCHEDA ORG 4</u> – Corpo locale Vigili del Fuoco Volontari (VVFV)</p> <p><u>SCHEDA ORG 5</u> - Altre strutture operative della Protezione civile</p> <p><u>SCHEDA ORG 6</u> – Interazioni con DPCTN</p> <p><u>SCHEDA ORG 7</u> - Articolazione del sistema di comando e controllo - Centro Operativo Comunale (COC)</p> <p><u>SCHEDA ORG 8</u> – Sistema di allertamento comunale, modello di intervento e operatività</p>



Sezione 3	Risorse disponibili	<p><u>EDIFICI, AREE ed UTENZE PRIVILEGIATE</u></p> <p><u>SCHEDA EA 1</u> - Punti di raccolta</p> <p><u>SCHEDA EA 2</u> - Luoghi di ricovero, Posto Medico Avanzato, Ambulatorio</p> <p><u>SCHEDA EA 3</u> - Aree aperte di accoglienza</p> <p><u>SCHEDA EA 4</u> - Aree di ammassamento (forze) – Punti di atterraggio elicotteri – Stoccaggio temporaneo rifiuti</p> <p><u>SCHEDA EA 5</u> - Aree parcheggio e magazzino</p> <p><u>SCHEDA EA 6</u> - Aree di accoglienza volontari e personale</p> <p><u>SCHEDA EA 7</u> - Utenze privilegiate</p> <p><u>MEZZI, ATTREZZATURE, MATERIALI ed UNITÁ DI SERVIZI</u></p> <p><u>SCHEDA MAM 1</u> - Attrezzature e mezzi disponibili</p> <p><u>SCHEDA MAM 2</u> - Materiali, medicinali e viveri – Scorte idriche</p>
Sezione 4	Scenari di rischio	<p>Introduzione</p> <p>SCHEDA SCENARIO Rischio Idrogeologico - Idraulico</p> <p>SCHEDA SCENARIO Rischio Idrogeologico Geologico Frane</p> <p>SCHEDA SCENARIO Rischio Sismico</p>
Sezione 5	Informazione della popolazione e autoprotezione	<p><u>SCHEDA INFO 1</u> – Premessa e finalità</p> <p><u>SCHEDA INFO 2</u> – Modalità di diramazione del preallarme e/o dell'ALLARME</p>
Sezione 6	Verifiche periodiche ed esercitazioni	

IL PIANO È STRUTTURATO IN 6 SEZIONI A LORO VOLTA SUDDIVISE IN TAVOLE O SCHEDE ED EVENTUALI SOTTOSCHEDE NUMERATE PER CONSENTIRE UN AGGIORNAMENTO COSTANTE DEGLI ELABORATI SENZA DOVER PROVVEDERE AD UNA REVISIONE COMPLETA DEL DOCUMENTO.

LE SEZIONI O LE SCHEDE POTRANNO PERTANTO ESSERE AGGIORNATE CON SEMPLICE ATTO AMMINISTRATIVO INTERNO AI SINGOLI UFFICI DI COMPETENZA (PREVIA VALIDAZIONE DEL SINDACO).



INTRODUZIONE

Il Piano di Protezione Civile del Comune di Spormaggiore ai sensi della vigente normativa provinciale di Protezione civile, definisce l'organizzazione dell'apparato di Protezione civile comunale e del servizio antincendi, stabilisce le linee di comando e di coordinamento nonché, con specifico grado di analiticità e di dettaglio in relazione all'interesse locale delle calamità, degli scenari di rischio, delle attività e degli interventi considerati, organizza le attività di protezione previste dalla l.p. n°9 del 01 luglio 2011 e in particolare i servizi di presidio territoriale, logistico nonché di pronto intervento, pianifica le attività di gestione dell'emergenza e individua le modalità per il reperimento delle risorse organizzative, umane e strumentali. Il piano, inoltre, disciplina il coordinamento con le autorità e i soggetti esterni alla Protezione civile provinciale. Il Piano di Protezione Civile definisce infine le modalità di approvazione delle modifiche e degli aggiornamenti del piano stesso.

Il presente Piano di Protezione Civile di norma e come già esposto nell'introduzione, **non riguarda le piccole emergenze** gestibili con l'intervento anche coordinato, dei Servizi provinciali che si occupano del territorio, delle sue risorse e dell'ambiente, nonché dei VVF o dell'assistenza sanitaria. Ovvero Il piano è operativo per i seguenti avvenimenti:

Calamità: l'evento connesso a fenomeni naturali o all'attività dell'uomo, che comporta grave danno o pericolo di grave danno all'incolumità delle persone, all'integrità dei beni e all'ambiente e che richiede, per essere fronteggiato, l'intervento straordinario dell'amministrazione pubblica.

Evento eccezionale: l'evento che comporta, anche solo temporaneamente, una situazione di grave disagio per la collettività, che non è fronteggiabile attraverso l'ordinaria attività dell'amministrazione pubblica, in ragione dell'estensione territoriale dell'evento stesso, dell'impatto che produce sulle normali condizioni di vita o della necessaria mobilitazione di masse di persone e di beni; ai fini dell'applicazione di questa legge l'evento eccezionale è equiparato alla calamità.

Emergenza: la situazione di danno, di pericolo di grave danno o di grave disagio collettivo che minaccia l'incolumità delle persone, l'integrità dei beni e dell'ambiente, verificatasi a seguito o nell'imminenza di una calamità o di un evento eccezionale; questa situazione non è fronteggiabile con le conoscenze, con le risorse e con l'organizzazione dei soggetti privati o di singoli soggetti pubblici, e perciò richiede l'intervento coordinato di più strutture operative della Protezione civile.

La valutazione finale sulla necessità o meno di avviare le procedure del piano in parola rimane sempre e comunque in capo al Sindaco ovvero in base alle indicazioni ricevute dallo stesso da parte della Sala operativa provinciale.

L'Approvazione dei criteri e delle modalità per la concessione ai comuni di contributi relativamente **ai lavori di somma urgenza**, di cui all'articolo 37, comma 1, della l.p. 1 luglio 2011, n. 9 "Disciplina delle attività di Protezione civile in provincia di Trento" è stata deliberata con d.G.p. 1305 del 1° luglio 2013. In allegato al piano è presente la relativa modulistica.

La redazione del presente Piano è stata attuata in collaborazione con il Comandante del locale Corpo volontario dei VVF e del volontariato con compiti di Protezione civile locale.



Il modello di intervento adottato per il Comune di Spormaggiore creato in coordinamento e sotto le direttive del Dipartimento di Protezione civile della Provincia assegna per le gestione delle emergenze di livello locale le responsabilità ed i compiti nei vari livelli di comando e controllo.

La **gestione dell'emergenza** in Provincia autonoma di Trento risulta essere l'insieme coordinato delle attività che, al verificarsi di un'emergenza, sono dirette all'adozione delle misure provvedimentali, organizzative e gestionali necessarie per fronteggiare la situazione e per garantire il soccorso pubblico e la prima assistenza alla popolazione, la realizzazione dei lavori di somma urgenza, degli interventi tecnici urgenti, anche per la messa in sicurezza delle strutture e del territorio, nonché il ripristino, anche provvisorio, della funzionalità dei beni e dei servizi pubblici essenziali; tra gli interventi tecnici urgenti rientrano anche quelli volti ad evitare o limitare l'aggravamento del rischio o l'insorgenza di ulteriori rischi connessi;

La **gestione dell'evento eccezionale** in Provincia autonoma di Trento si concretizza tramite l'insieme coordinato delle attività organizzative e degli interventi tecnici preparatori e gestionali che, in occasione di un evento eccezionale, garantiscono lo svolgimento in condizioni di sicurezza dell'evento stesso, l'incolumità delle persone, l'integrità dei beni, delle strutture e del territorio, l'assistenza alle persone nonché gli interventi, anche successivi, di ripristino delle normali condizioni di vita. Nel caso di eventi la cui natura o estensione coinvolgono il territorio di più comuni la gestione delle competenze sarà effettuata sotto il comando del Dipartimento di Protezione civile della Provincia o di sua emanazione.

Le procedure sono suddivise in fasi operative conseguenti alle diverse e successive attività pianificate nel presente documento ed afferenti alle caratteristiche ed all'evoluzione dello scenario d'evento in corso al fine di ottimizzare l'utilizzo delle risorse disponibili di cui alla Sezione 2 nonché il coordinamento delle forze interne o messe a disposizione dalla Provincia autonoma di Trento ovvero da Amministrazioni/Enti esterni.

La gestione dell'emergenza si attua tramite il sistema di comando e controllo, che ha in se la responsabilità delle operazioni in atto e a cui dovrà essere sempre garantito un costante flusso informativo da parte di chi opera sul territorio. Questo al fine di poter attivare ed assicurare alla popolazione ed ai beni esposti la massima salvaguardia.

Relativamente al territorio del Comune di Spormaggiore il Sindaco rimane la massima autorità decisionale che per i fini predetti dovrà sempre essere tenuta informata della situazione riguardante anche infrastrutture non di diretta competenza comunale.

Il coordinamento diretto e congiunto od in concorso con il Dipartimento della Protezione civile provinciale e/o la sala operativa provinciale o di ogni loro emanazione sul territorio comunale rimane comunque una peculiarità fondamentale nella Provincia autonoma di Trento.

Entrando nello specifico il presente modello operativo risulta essere quello standard, in vigore nel Comune di Spormaggiore dall'approvazione del presente Piano e verrà utilizzato per tutti gli scenari, di cui alla successiva Sezione 6, ove potranno però essere specificati adattamenti ai vari scenari codificati.



Operatività comunale e collaborazione allo svolgimento delle funzioni, dei compiti e delle attività di competenza della Provincia/Dipartimento di Protezione civile

Rif. l.p. n°9 del 01 luglio 2011

Al verificarsi o nell'imminenza di un'emergenza territorialmente d'interesse, il Comune di Spormaggiore (Sindaco):

- 1) dà immediata comunicazione della situazione alla centrale unica di emergenza e la mantiene informata circa l'evoluzione dell'evento e dei soccorsi, fino alla conclusione dell'emergenza.
- 2) interviene per la gestione dell'emergenza secondo quanto previsto dal presente Piano di Protezione Civile comunale, avvalendosi del proprio corpo dei VVF volontari nonché delle altre risorse organizzative, umane e strumentali di cui dispone, e adotta le misure e i provvedimenti di sua competenza.
- 3) realizza gli interventi tecnici urgenti e i lavori di somma urgenza.
- 4) per il rifornimento di acqua necessario per lo spegnimento degli incendi applica l'articolo 2 del d.P.G.p n° 22 del 23 giugno 2008 (Regolamento utilizzo acque)
- 5) cura i contatti con la comunità di riferimento, con la Provincia, con le articolazioni delle amministrazioni statali territorialmente competenti e con ogni altra autorità pubblica, anche per promuovere l'adozione dei provvedimenti e delle misure di loro competenza. La polizia locale collabora alla gestione dell'emergenza, per quanto di sua competenza.
- 6) conviene sul fatto che se necessario, strutture operative della Protezione civile o altre strutture organizzative della Provincia possano supportare il Comune stesso per la gestione dell'emergenza, sulla base dell'allertamento disposto dalla centrale unica di emergenza e delle disposizioni concordate con il DPCTN.
- 7) viene supportato dal comandante del corpo volontario competente per territorio per le valutazioni tecniche dell'evento, delle criticità, dei danni attuali e potenziali, per la definizione, la programmazione e il coordinamento delle attività e degli interventi necessari per fronteggiare l'emergenza, compresi il presidio territoriale e il controllo dell'evoluzione della situazione.
- 8) per particolari motivi di opportunità o in speciali circostanze può affidare a un altro soggetto dotato delle necessarie competenze tecniche e organizzative, anche esterno all'amministrazione comunale, i compiti di supporto previsti al punto 7).
- 9) se per la gestione dell'emergenza, si avvale delle organizzazioni di volontariato convenzionate con la Provincia, secondo quanto previsto dalle convenzioni disciplinate dall'articolo 50 di cui alla l.p. n°9 del 01 luglio 2011, i rispettivi responsabili delle loro articolazioni locali presenti sul territorio supportano il Sindaco stesso nell'individuazione, programmazione e organizzazione degli specifici interventi specialistici a esse affidati.
- 10) conviene che per gli interventi di soccorso pubblico urgente dei vigili del fuoco, rimangono ferme le funzioni di direzione delle operazioni di soccorso disciplinate dai commi 3, 4, 5 e 6 dell'articolo 59 e quelle di comando operativo dei corpi disciplinate dal comma 7 dello stesso articolo di cui alla



l.p. n°9 del 01 luglio 2011 (se comunque attivati nel corso di un'emergenza di PC).

- 11) per il supporto ai soggetti di cui ai commi 5 e 6 dell'articolo 35 di cui alla l.p. n°9 del 01 luglio 2011 nelle decisioni in emergenza e nel coordinamento degli interventi spettanti al comune, il Sindaco stesso può convocare un centro operativo comunale.
- 12) prende atto che nei casi previsti dal Piano di Protezione Civile provinciale e locali, l'attivazione rispettivamente, della sala operativa provinciale e dei centri operativi comunali e sovracomunali è obbligatoria. Tali piani stabiliscono anche le modalità di raccordo e di collaborazione tra la sala operativa provinciale e i centri operativi comunali e sovracomunali come previsto al precedente punto 1)
- 13) se interessato da una Dichiarazione dello stato di Emergenza, emanato dal Presidente della Provincia rende noto con tempestività lo stato di emergenza alle popolazioni locali mediante avvisi esposti ai relativi albi e con altri mezzi adeguati all'urgenza così come previsto alla Sezione dedicata del presente Piano.
- 14) se interessato dalle emergenze d'interesse provinciale e dalle emergenze di estensione sovracomunale concorre alla loro gestione, per la realizzazione delle attività, degli interventi di soccorso pubblico e dei lavori di somma urgenza da eseguire in ambito locale, concordandone preventivamente le finalità e le caratteristiche con la Provincia.
- 15) realizza i lavori di somma urgenza e gli interventi tecnici urgenti locali di soccorso pubblico e di assistenza tecnica e logistica alle popolazioni per la gestione delle emergenze, anche quando questi riguardano il territorio di più comuni o sono d'interesse provinciale. Nel caso di emergenze sovracomunali o provinciali questi compiti sono svolti in coordinamento con la Provincia, con le modalità previste al punto 14).
- 16) adotta le misure organizzative necessarie a garantire l'immediato ripristino dei servizi pubblici di propria competenza e la riparazione delle strutture ad essi funzionali, a seguito delle calamità, anche con le modalità previste dall'articolo 67 di cui alla l.p. n°9 del 01 luglio 2011.
- 17) prende atto che il coordinamento con le autorità e i soggetti esterni alla Protezione civile provinciale saranno regolati in accordo con il Dipartimento provinciale di Protezione civile ai sensi e per gli effetti dell'art. 45 di cui alla l.p. n°9 del 01 luglio 2011. Eventuali successive collaborazioni con Enti/Amministrazioni/Associazioni esterni/e saranno regolati con apposito atto amministrativo comunale (ad esempio sostegno da parte dei comuni gemellati, etc)

Tutti gli elenchi e tutte le procedure inserite all'interno del presente PPCC, andranno costantemente aggiornati e testati.

IL DIPARTIMENTO DI PROTEZIONE CIVILE PROVINCIALE PUÒ INVIARE SU RICHIESTA ED IN COLLABORAZIONE CON IL SINDACO UNO O PIÙ FUNZIONARI/DIRIGENTI CON IL COMPITO DI SUPPORTARE/COORDINARE LE OPERAZIONI. **GLI STESSI SI RELAZIONERANNO COSTANTEMENTE CON IL SINDACO SULLE SCELTE COMPIUTE ED ENTRERANNO EVENTUALMENTE A FAR PARTE DEL GRUPPO DI VALUTAZIONE.**



SEZIONE 1

INQUADRAMENTO GENERALE

L'ELENCO DI SEGUITO RIPORTATO SUGGERISCE COME POPOLARE LA PRESENTE SEZIONE. NESSUN ELEMENTO RISULTA OBBLIGATORIO.

SCHEDA DATI GENERALI

TAVOLA IG 1 - Cartografia di base – SIAT e CTP

TAVOLA IG 2 - Carta di individuazione del reticolo idrografico

TAVOLA IG 3 – Carta del valore d'uso del suolo - PGUAP

TAVOLA IG 4 - Carta della pericolosità idrogeologica - PGUAP.

TAVOLA IG 5 - Carta del rischio idrogeologico - PGUAP

TAVOLA IG 6 - Vie di comunicazione

SCHEDA IG 7 - Popolazione, turisti e ospiti

SCHEDA IG 8 - Censimento delle persone non autosufficienti

TAVOLA IG 9 - SERVIZI PRIMARI E STRATEGICI - Rete principale acquedotto e punti di captazione – CRM – Idranti – Rete fognaria

SCHEDA IG 10 - Dati meteo-climatici

TAVOLA IG 11 - Cartografia delle Aree sensibili

TAVOLA IG 12 (a – b) - Cartografie con indicazione delle aree strategiche

SCHEDA IG 13 – Catasto eventi disponibili per Spormaggiore – Progetto ARCA 2006

SCHEDA IG 14 -Strutture pubbliche e private assoggettabili ad allertamento e/o evacuazione



SCHEMA DATI GENERALI – versione DICEMBRE anno 2014

Regione	Trentino – Alto Adige														
Provincia	Trento (TN)														
Codice ISTAT	022180														
Codice di avviamento postale	38010														
Prefisso telefonico	0461														
Popolazione	1276 abitanti (al 30.09.2014)														
Turismo (alberghi e 2^ case)	<table><tr><td>Anno 2013</td><td>arrivi</td><td>presenze</td></tr><tr><td>alberghiero</td><td>759</td><td>2 501</td></tr><tr><td>extralberghiero*</td><td>2 096</td><td>27 260</td></tr><tr><td>TOTALE</td><td>2 855</td><td>29 761</td></tr></table>			Anno 2013	arrivi	presenze	alberghiero	759	2 501	extralberghiero*	2 096	27 260	TOTALE	2 855	29 761
	Anno 2013	arrivi	presenze												
	alberghiero	759	2 501												
	extralberghiero*	2 096	27 260												
	TOTALE	2 855	29 761												
*(compresa anche stima alloggi privati e 2^ case)															
con una fluttuazione media annua di 82 persone/giorno															
Superficie	30,20 km ²														
Densità	42 ab./km ²														
Località e Frazioni	Spormaggiore, Meano di Sopra, Meano di Sotto, Murina, Castel Belfort														
MUNICIPIO															
Indirizzo	Piazza di Fiera, 1														
Centralino	0461 - 653555														
Fax	0461 - 653566														
Sito internet	http://www.comune.spormaggiore.tn.it/														
E-mail PEC	posta@pec.comune.spormaggiore.tn.it														
E-mail	segreteria@comune.spormaggiore.tn.it														
Quota	565 m s.l.m.														
Coordinate WGS 84 sessagesimali	Lat 46° 13' 14,16" N	Lon 11° 3' 0,36" E													





AMMINISTRAZIONE COMUNALE

Giunta Comunale eletta il 16 maggio 2010

<http://www.comune.spormaggiore.tn.it/Comune/Municipio/Giunta-comunale>

Ciccolini Massimo
Endrizzi Marcello
Malfatti Giuseppe
Pomarolli Mirco - sindaco
Rampanelli Ezio - vicesindaco

Consiglio Comunale eletto il 16 maggio 2010

<http://www.comune.spormaggiore.tn.it/Sezioni-politiche/Consiglio-Comunale/Il-consiglio-comunale>

Ciccolini Massimo	Pomarolli Mirco
Endrizzi Marcello	Pozza Rodolfo
Giovannini Romina	Rampanelli Carmela
Lochner Paolo	Rampanelli Ezio
Lorandini Daniele	Rampanelli Luca
Malfatti Giuseppe	Tanel Giuliano
Malfatti Luca	Zeni Ivan
Pezzi Sergio	

UFFICI COMUNALI

tel. 0461 – 653555

fax 04621 – 653566

segreteria@comune.spormaggiore.tn.it

posta@pec.comune.spormaggiore.tn.it

Orario apertura al pubblico:

dal lunedì al giovedì : 8.00 - 12.30 il **martedì**: anche dalle 14.00 - 17.00
venerdì: 8.00 - 12.00

Segretario Comunale Municipio – tel. 0461 – 653555-2

Orario di presenza del Segretario - lunedì e mercoledì 8.30 – 12.30

Ufficio tecnico tel. 0461 – 653555-5

Ufficio anagrafe tel. 0461 – 653555-3

Ufficio segreteria - protocollo tel. 0461 – 653555-1

Ufficio ragioneria tel. 0461 – 653555-4

Cantiere Comunale tel. 0461 – 653555-7



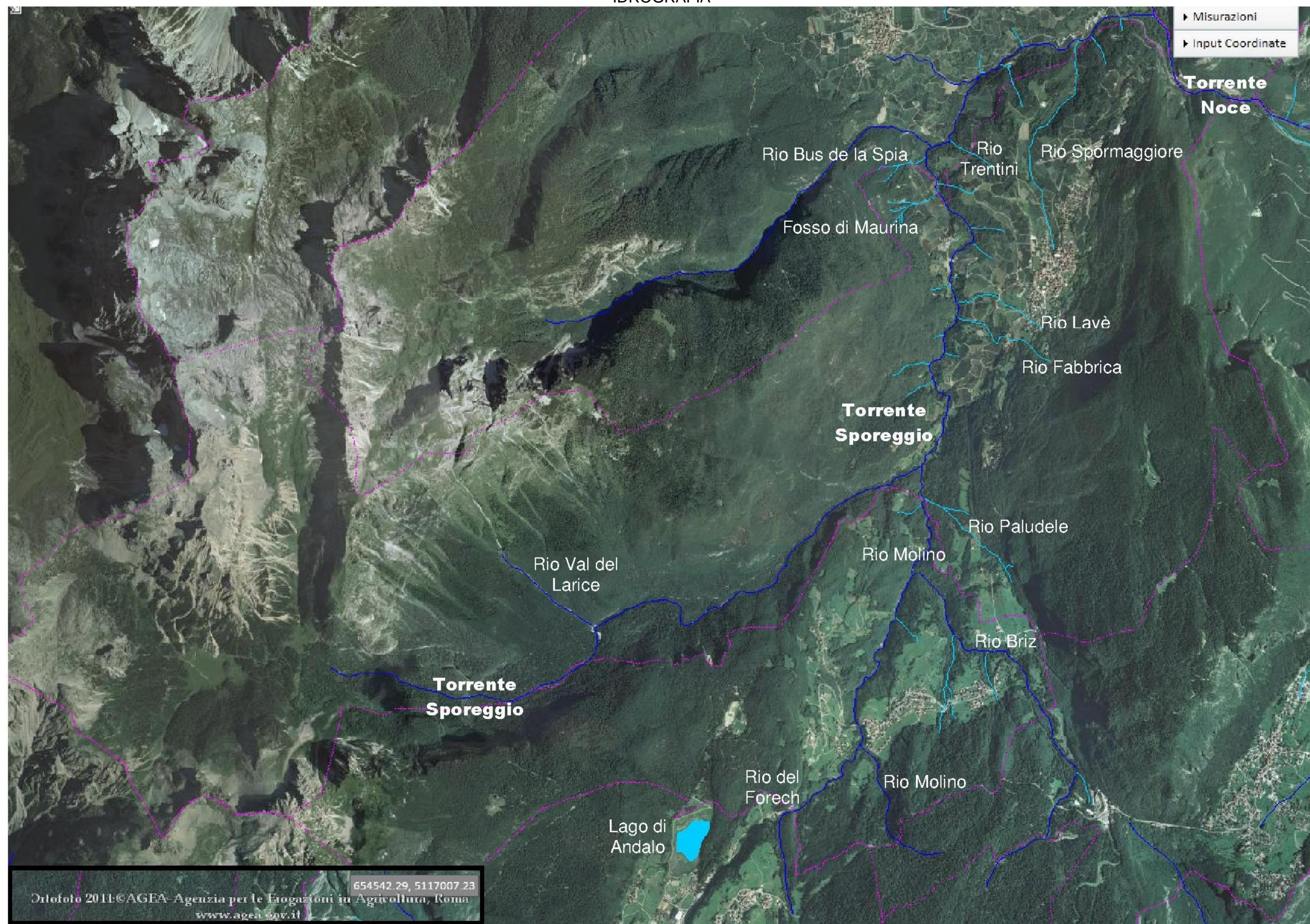
TAVOLA IG 1 - versione DICEMBRE anno 2014

Cartografia di base SIAT. Scala a vista – http://www.territorio.provincia.tn.it/portal/server.pt/community/cartografia_di_base/260/cartografia_di_base/19024





IDROGRAFIA





CTP - Scala a vista : http://www.territorio.provincia.tn.it/portal/server.pt/community/carta_tecnica_provinciale/920/carta_tecnica_provinciale/40052

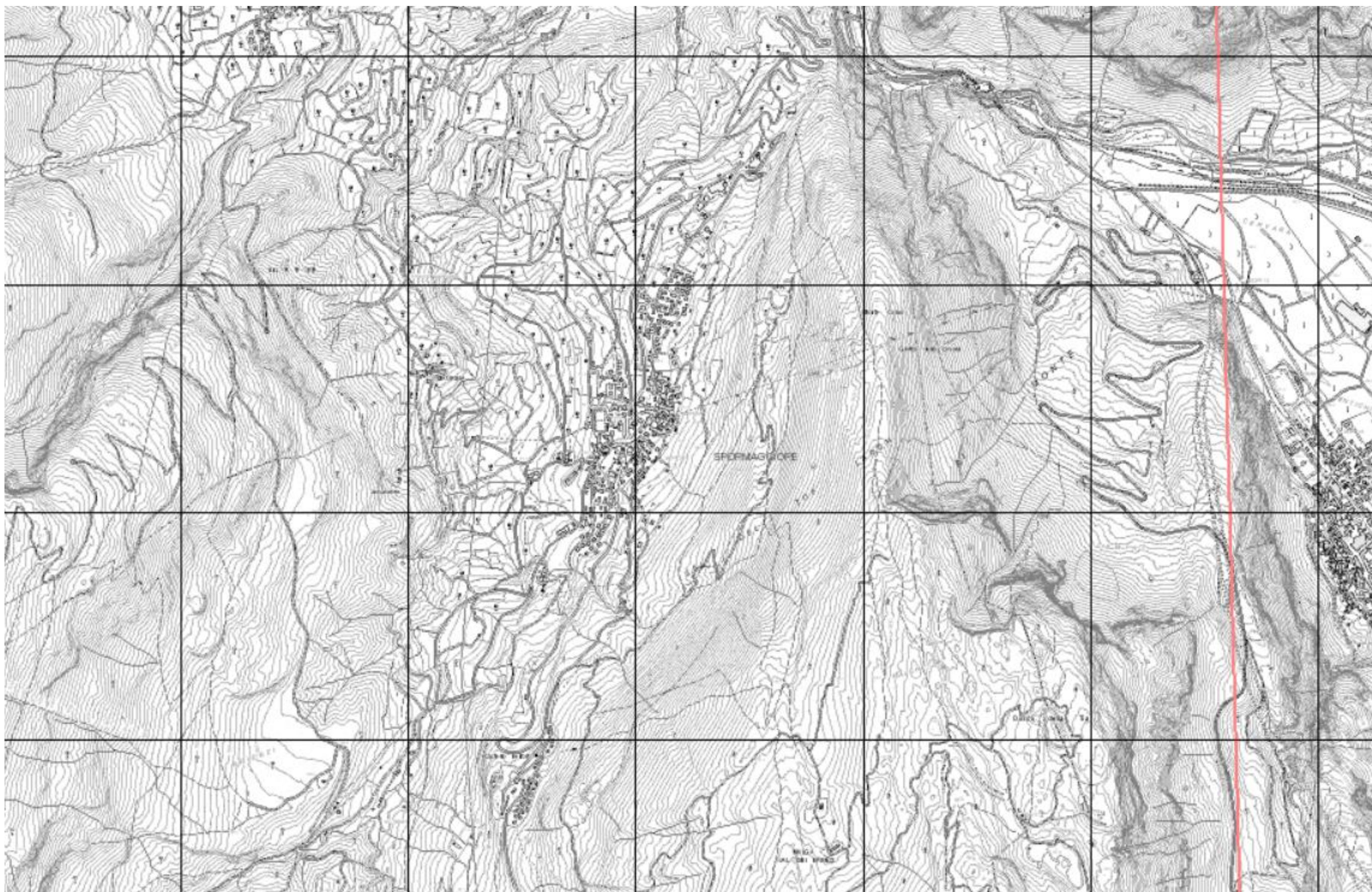
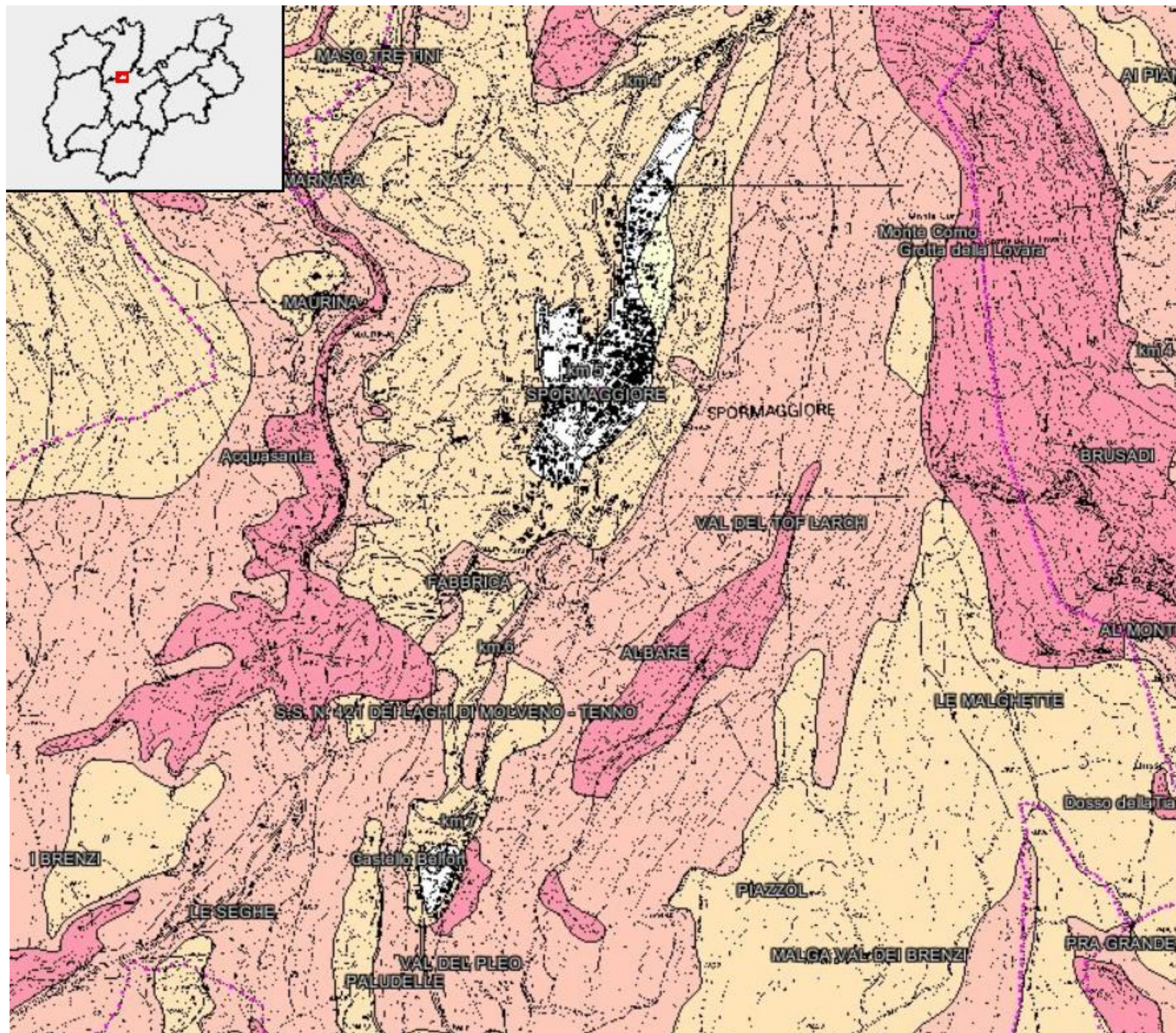




TAVOLA IG 2 - versione DICEMBRE anno 2014

CARTA DI SINTESI GEOLOGICA DEL TERRITORIO COMUNALE E DATI CONNESSI - Scala a vista

http://www.territorio.provincia.tn.it/portal/server.pt/community/carta_di_sintesi_geologica/752/carta_di_sintesi_geologica/21152



Carta di Sintesi Geologica **Aree di sintesi geologica**

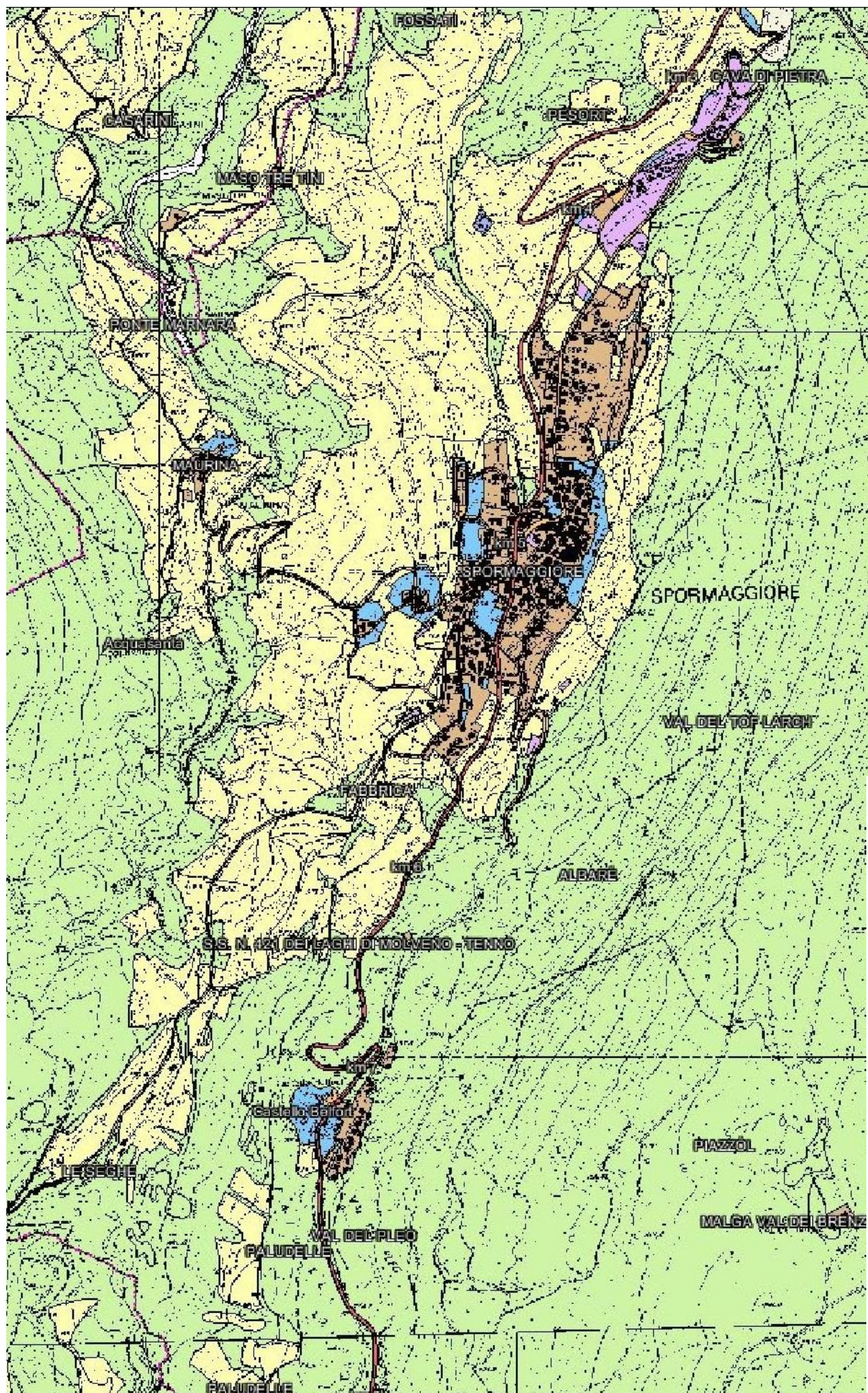
	Aree ad elevata pericolosità geologica ed idrologica
	Aree critiche recuperabili
	Aree con penalità leggera
	Aree senza penalità
	Ghiacciai
	Aree ad elevata pericolosità valanghiva
	Aree con penalità gravi o medie
	Aree soggette a fenomeni di esondazione
	Fiumi e Laghi



TAVOLA IG 3 – versione DICEMBRE anno 2014

Carta del valore d'uso del suolo – PGUAP - Scala a vista

<http://www.territorio.provincia.tn.it/portal/server.pt?open=514&objID=21149&mode=2>



LEGENDA:

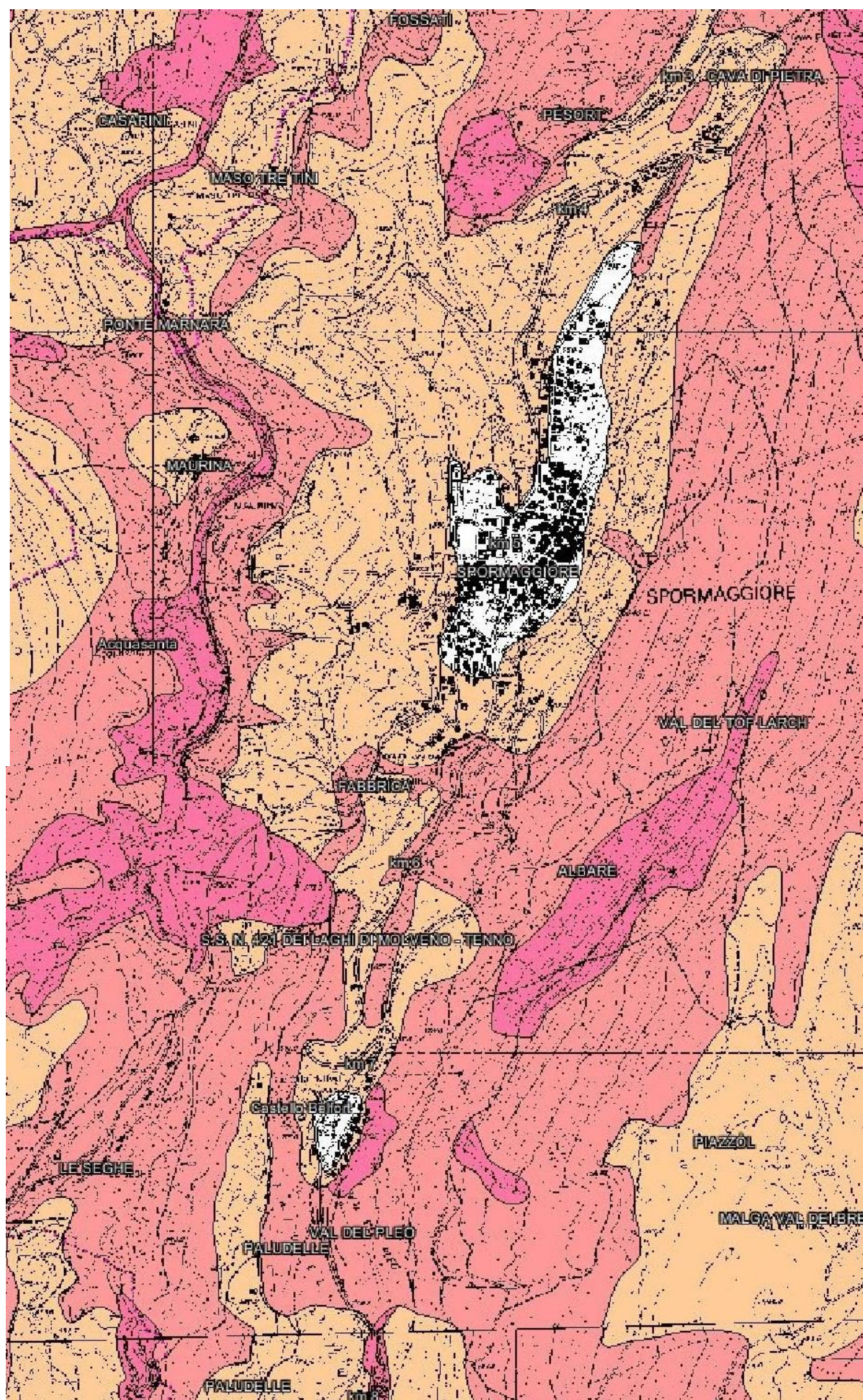
Assetto idrogeologico	
Carta del valore d' uso del suolo	
	Aree residenziali
	Aree ricreative
	Improduttivo
	Depuratori e discariche
	Aree a bosco e pascolo
	Ferrovie
	Aree produttive
	Aree agricole
	Campeggi
	Aree sciabili
	Strade di importanza primaria
	Strade di importanza secondaria



TAVOLA IG 4 – versione DICEMBRE anno 2014

Carta della pericolosità idrogeologica – PGUAP - Scala a vista.

<http://www.territorio.provincia.tn.it/portal/server.pt?open=514&objID=21149&mode=2>



LEGENDA:

Assetto idrogeologico **Carta della pericolosità idrogeologica**

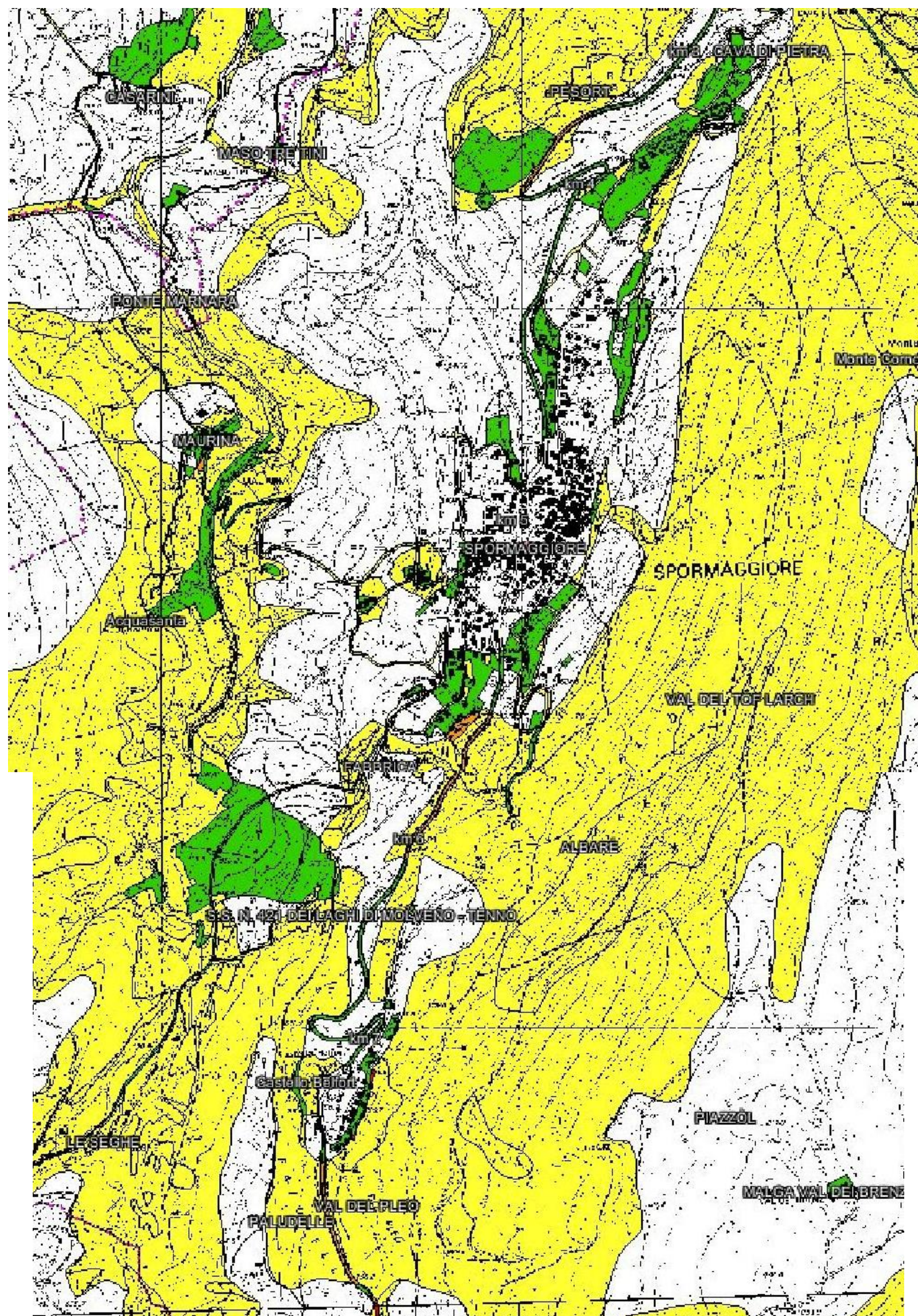
- | | |
|--|---|
| | Aree ad elevata pericolosità di esondazione |
| | Aree a bassa pericolosità di esondazione |
| | Aree a moderata pericolosità geologica |
| | Aree ad elevata pericolosità valanghiva |
| | Aree a moderata pericolosità di esondazione |
| | Aree ad elevata pericolosità geologica |
| | Aree a bassa pericolosità geologica |



TAVOLA IG 5 – versione DICEMBRE anno 2014

Carta del rischio idrogeologico – PGUAP - Scala a vista.

<http://www.territorio.provincia.tn.it/portal/server.pt?open=514&objID=21149&mode=2>



LEGENDA:

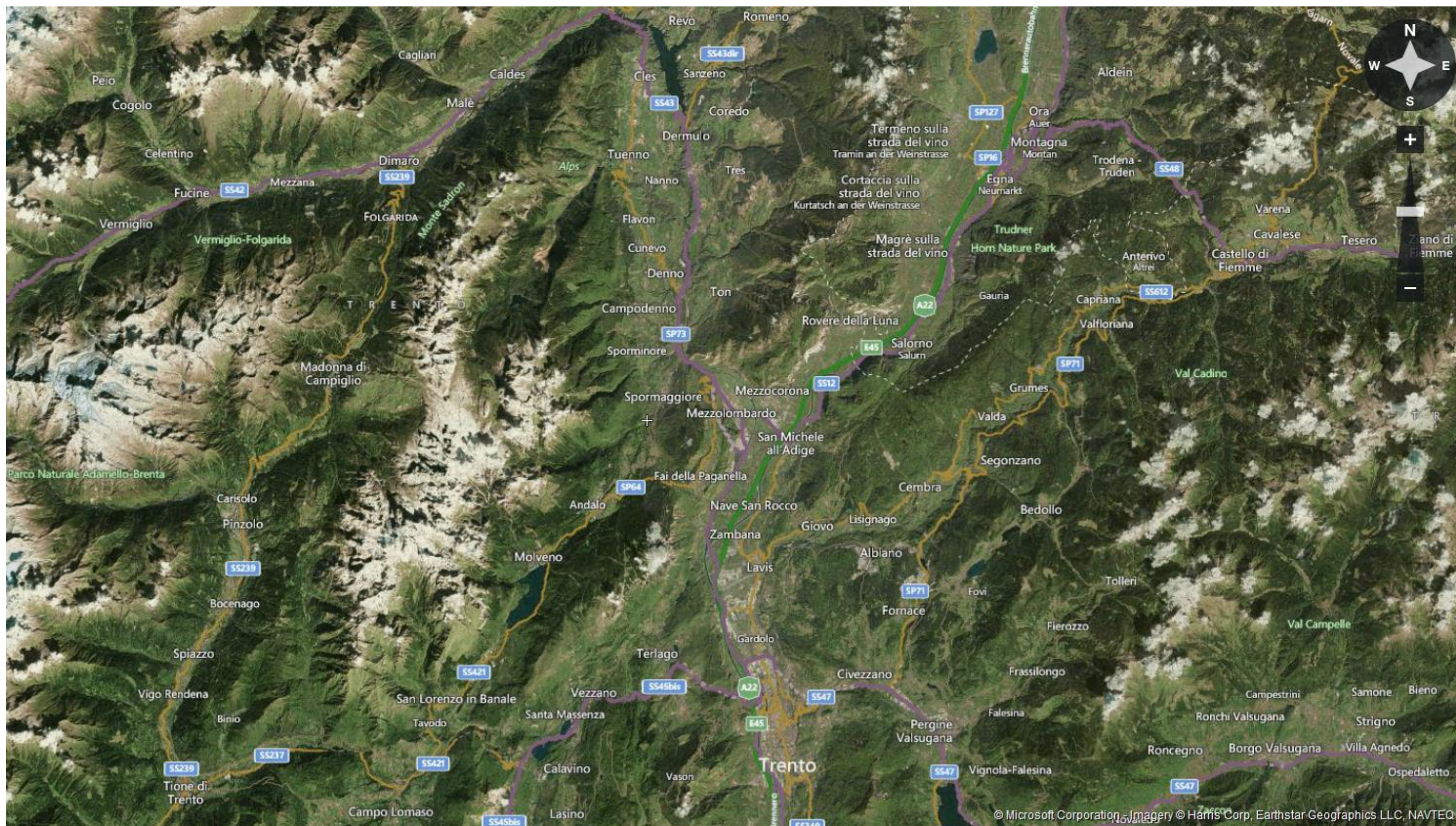
Assetto idrogeologico
Carta del rischio idrogeologico

	Moderato (R1)
	Elevato (R3)
	Medio (R2)
	Molto elevato (R4)

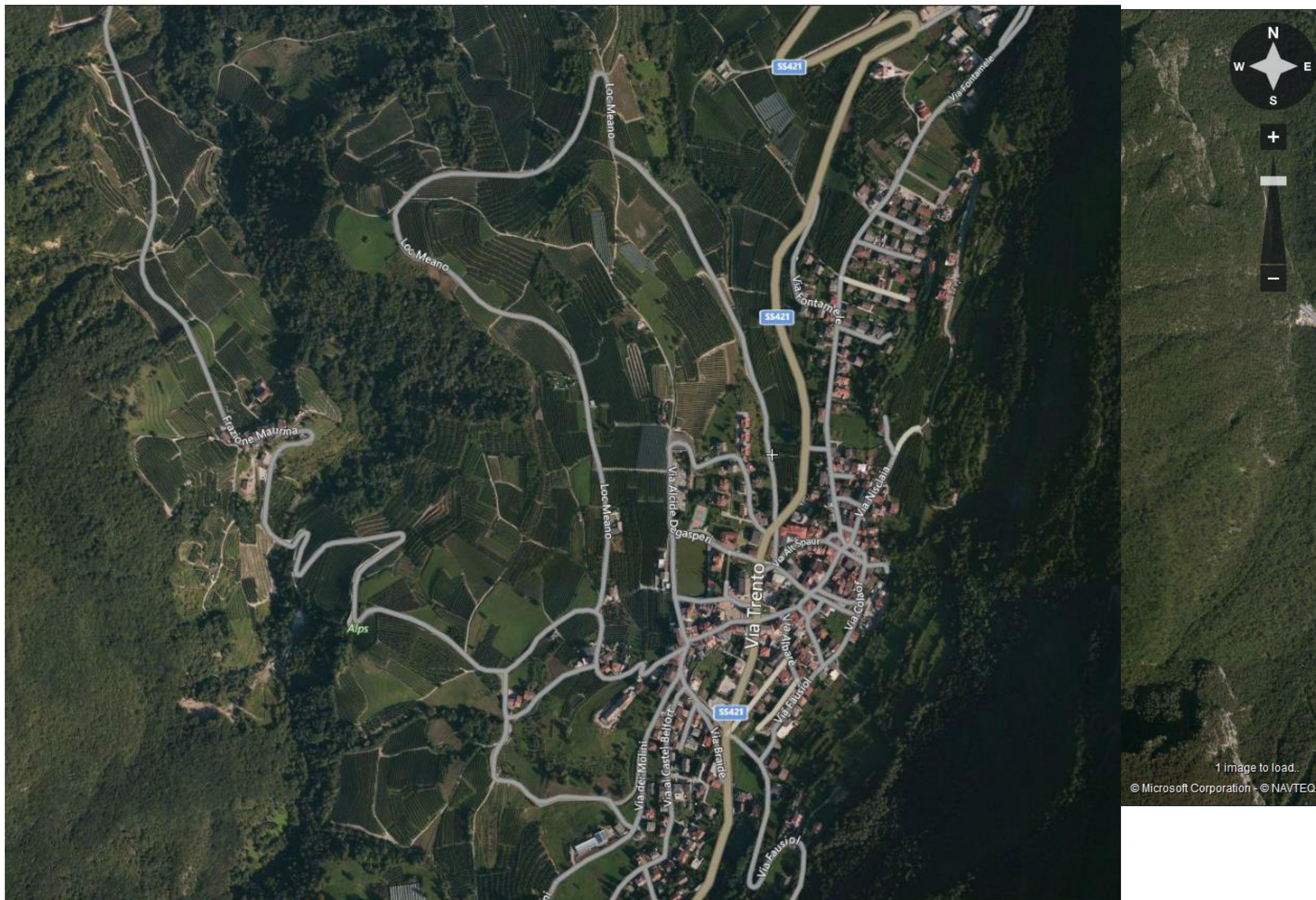


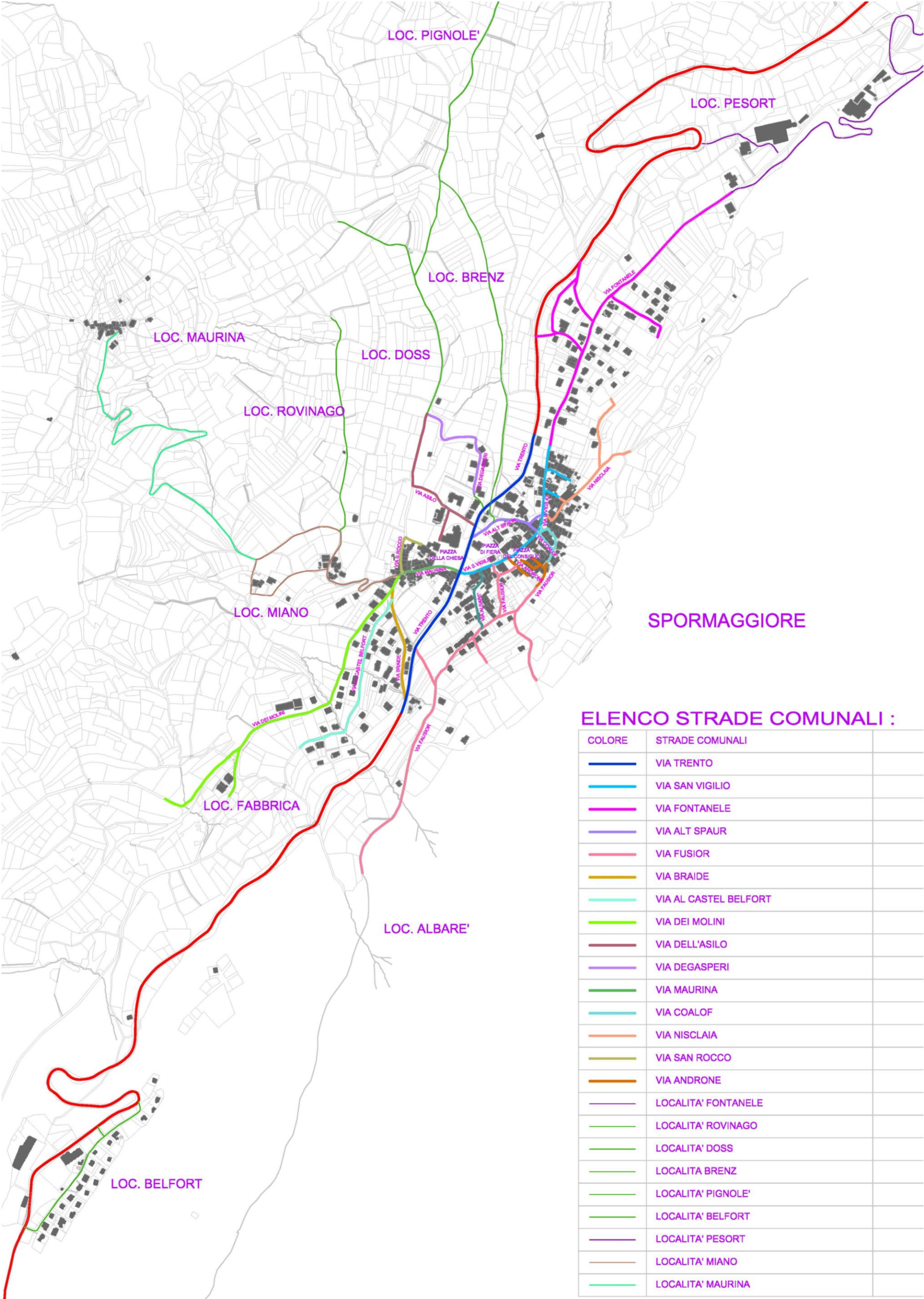
TAVOLA IG 6 – versione DICEMBRE anno 2014
Vie di comunicazione

<http://www.flashearth.com/>









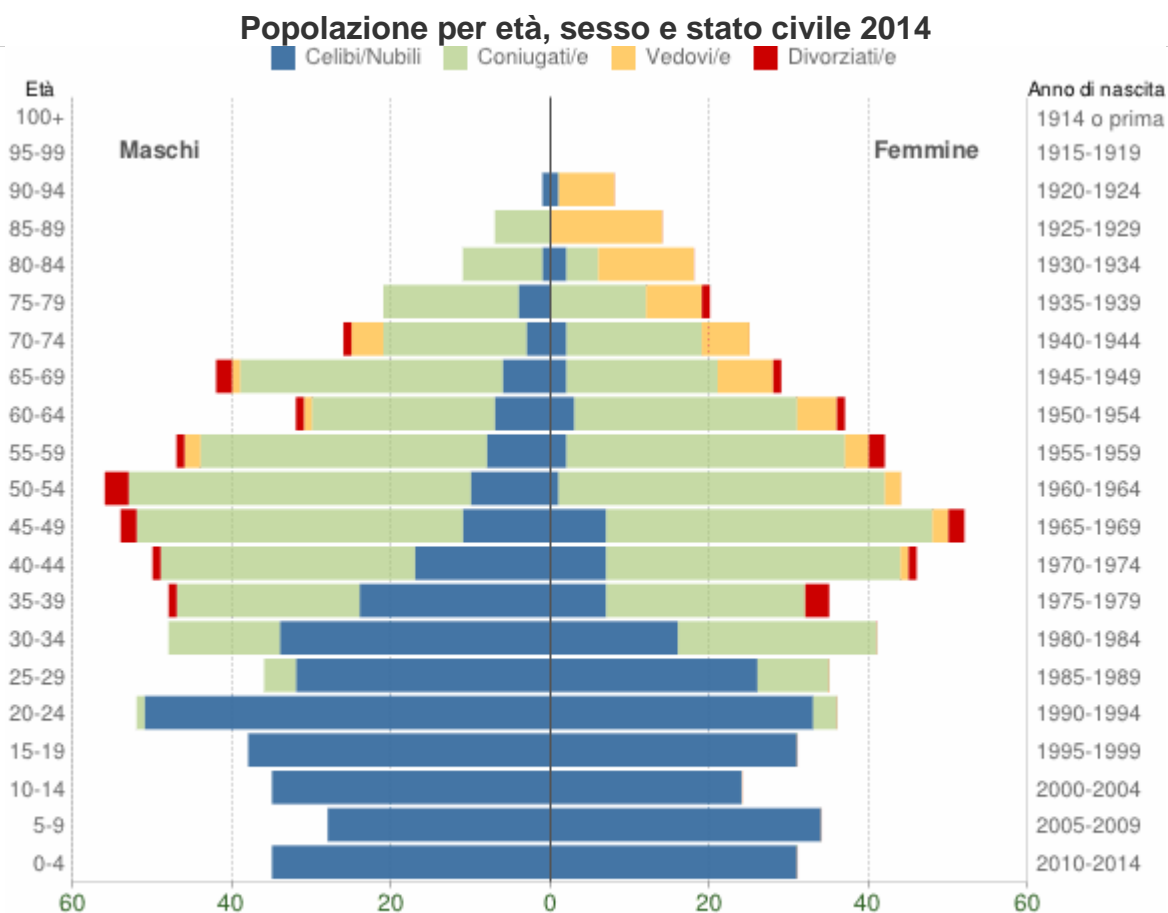


SCHEDA IG 7 – versione DICEMBRE anno 2014

Popolazione, turisti ed ospiti

<http://www.statistica.provincia.tn.it/>

DATI ESTRATTI DA: <http://www.tuttitalia.it/trentino-alto-adige/87-spormaggiore/statistiche/>



Popolazione per età, sesso e stato civile - 2014

COMUNE DI SPORMAGGIORE (TN) - Dati ISTAT 1° gennaio 2014 - Elaborazione TUTTITALIA.IT



Distribuzione della popolazione 2014 - Spormaggiore

Età	Maschi		Femmine		Totale	
		%		%		%
0-4	35	53,0%	31	47,0%	66	5,2%
5-9	28	45,2%	34	54,8%	62	4,9%
10-14	35	59,3%	24	40,7%	59	4,6%
15-19	38	55,1%	31	44,9%	69	5,4%
20-24	52	59,1%	36	40,9%	88	6,9%
25-29	36	50,7%	35	49,3%	71	5,6%
30-34	48	53,9%	41	46,1%	89	7,0%
35-39	48	57,8%	35	42,2%	83	6,5%
40-44	50	52,1%	46	47,9%	96	7,6%
45-49	54	50,9%	52	49,1%	106	8,4%
50-54	56	56,0%	44	44,0%	100	7,9%
55-59	47	52,8%	42	47,2%	89	7,0%
60-64	32	46,4%	37	53,6%	69	5,4%
65-69	42	59,2%	29	40,8%	71	5,6%
70-74	26	51,0%	25	49,0%	51	4,0%
75-79	21	51,2%	20	48,8%	41	3,2%
80-84	11	37,9%	18	62,1%	29	2,3%
85-89	7	33,3%	14	66,7%	21	1,7%
90-94	1	11,1%	8	88,9%	9	0,7%
95-99	0	0,0%	0	0,0%	0	0,0%
100+	0	0,0%	0	0,0%	0	0,0%
Totale	667	52,6%	602	47,4%	1.269	



Andamento demografico - censimenti


Comune	Altitudine (m)	Superficie (kmq)	1921	1971	1981	1991	2001	2011
Spormaggiore	565	30,20	1.746	1.079	1.023	1.062	1.175	1.259

Distribuzione demografica secondo fasce d'età – popolazione aggiornata al 2013

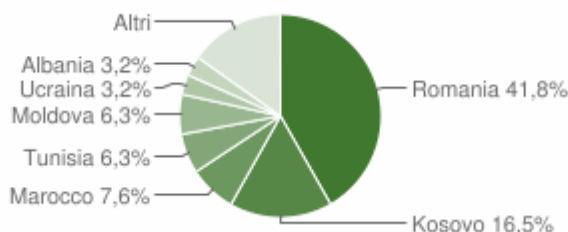
Anno 1° gennaio	0-14 anni	15-64 anni	65+ anni	Totale residenti	Età media
2013	182	865	204	1.251	41,0

Distribuzione per area geografica di cittadinanza

Gli stranieri residenti a Spormaggiore al 1° gennaio 2011 sono **158** e rappresentano il 12,2% della popolazione residente.



La comunità straniera più numerosa è quella proveniente dalla **Romania** con il 41,8% di tutti gli stranieri presenti sul territorio, seguita dal **Kosovo** (16,5%) e dal **Marocco** (7,6%).



TURISTI:

Il Comune di Spormaggiore è una località turistica caratterizzata prevalentemente dalla presenza di seconde case e dal Parco Faunistico aperto in orario diurno nel periodo estivo che specie nei fine settimana di luglio ed agosto è caratterizzato dalla presenza di molti turisti (circa 40.000 ingressi all'anno).



SCHEDA IG 8 – versione DICEMBRE anno 2014

Censimento delle persone non autosufficienti

Per persone non autosufficienti devono intendersi le persone disabili, o con ridotta autonomia e/o che necessitano in continuo di supporto da apparecchiature medicali. Queste persone devono essere oggetto d'**attenzione privilegiata** in caso di pericolo e quindi d'eventuale evacuazione da una determinata area/edificio.

Persone non autosufficienti: n. 29 (di cui 3 bambini sotto i 6 anni) – alla data 01.01.2014 (DATI DA UFFICIO ANAGRAFE COMUNALE)

Bambini 0-3 anni: n. 42

Bambini 3-6 anni: n. 40

Anziani > 80 anni: n. 66

pertanto in fase di evacuazione o di gestione dell'emergenza si dovrà porre un'attenzione privilegiata a **148** residenti.

APPS FORNIRA' AI SINDACI I DATI RELATIVI ALLE PERSONE DISABILI IN ACCORDO CON IL DPCTN. IL COMUNE RIMANE PER ORA IN ATTESA DELL'INVIO DI QUESTI DATI DA PARTE DELL'APSS.

I dati dovrebbero essere eventualmente associabili in via informatica alla cartografia. Il dato associato deve riferirsi solo all'ubicazione mediante georeferenziazione del numero civico della persona non autosufficiente e non dei dati sensibili che saranno gestiti direttamente dall'Azienda Provinciale per i Servizi Sanitari.

Nel prossimo aggiornamento del Piano verrà inserita una cartografia con l'ubicazione delle case ove risiedono i residenti non autosufficienti.

Eventualmente inserire in una scheda i soli dati residenziali delle persone da tutelare.

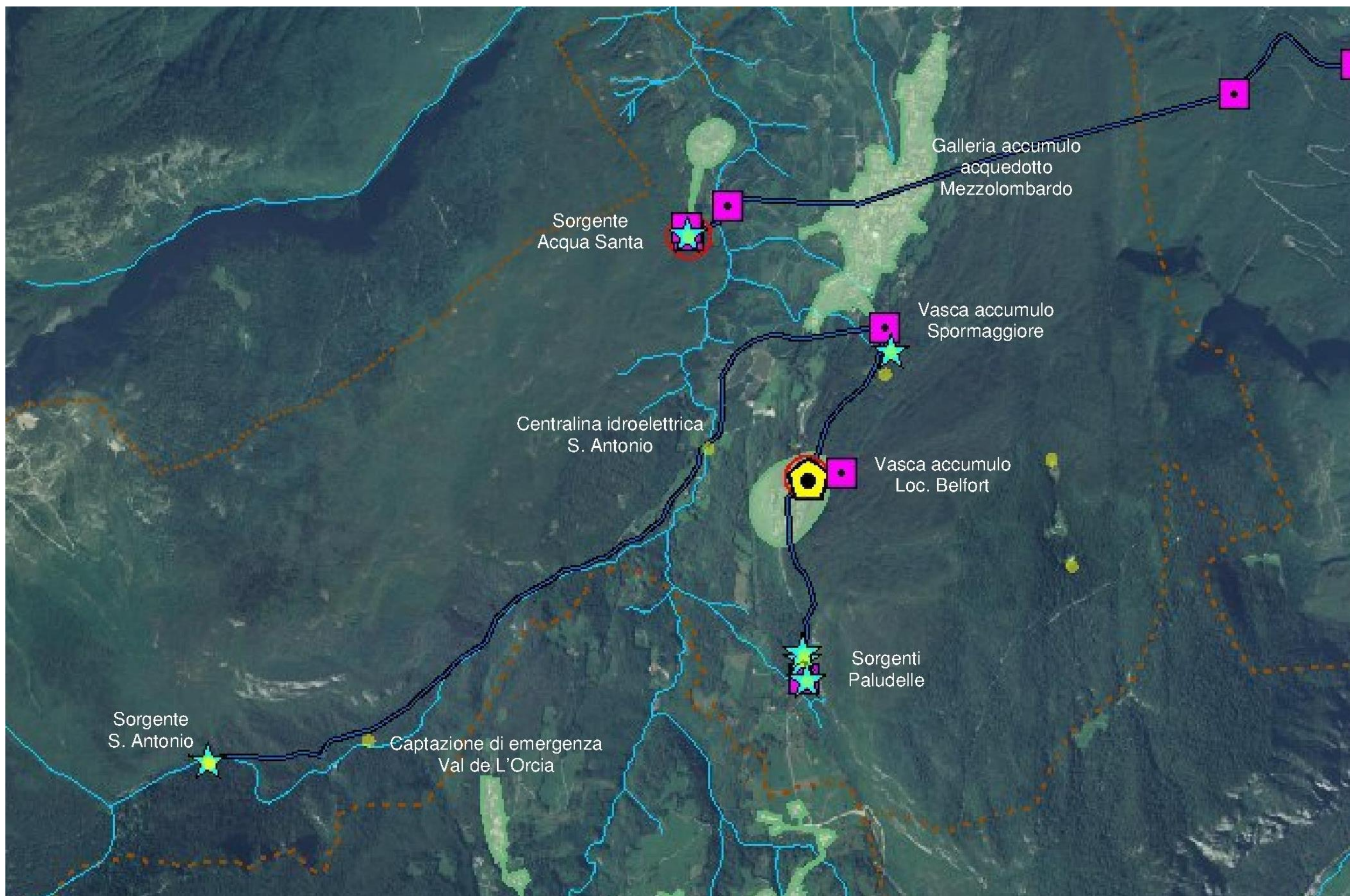
I presenti dati devono essere tutelati in ogni modo; questo al fine di evitare divulgazioni non consentite dalle vigenti norme sulla tutela della privacy.



TAVOLA IG 9 – versione DICEMBRE anno 2014

SERVIZI PRIMARI E STRATEGICI

Rete principale acquedotto e punti di captazione. http://www.territorio.provincia.tn.it/portal/server.pt/community/sdw_consultazione_derivazioni_idriche/774/consultazione_derivazioni_idriche/21174





Concessioni								
	Dettagli	Codice concessione	Numero pratica	Titolare principale	Stato	Data inizio concessione	Data fine concessione	Esistenza restituzione
1	Dettagli		C/13117	COMUNE DI SPORMAGGIORE	10 - PERFEZIONATA	27/11/2006	31/12/2035	N
4	Dettagli	41627	C/3849	COMUNE DI SPORMAGGIORE	31 - PERFEZIONATA ART. 48 LP 10/98	01/01/1999	31/12/2018	N
5	Dettagli	53672	C/6336	COMUNE DI SPORMAGGIORE	45 - COMUNICAZIONE PERFEZIONATA	01/01/1999	31/12/2008	N
6	Dettagli	6290	R/2491	COMUNE DI SPORMAGGIORE	10 - PERFEZIONATA	20/05/1923	31/12/2018	N
10	Dettagli	87791	C/1593-A	COMUNE DI SPORMAGGIORE	10 - PERFEZIONATA	18/01/2012	31/12/2022	S
11	Dettagli	87793	C/1593	COMUNE DI SPORMAGGIORE	10 - PERFEZIONATA	18/01/2012	31/12/2022	N

CONCESSIONE			
Codice della concessione	87793		
Numero di pratica	C/1593		
Titolare	COMUNE DI SPORMAGGIORE		
Esistenza contitolari	No		
Stato della concessione	10 - PERFEZIONATA		
Valida dal	18/01/2012	al	31/12/2022

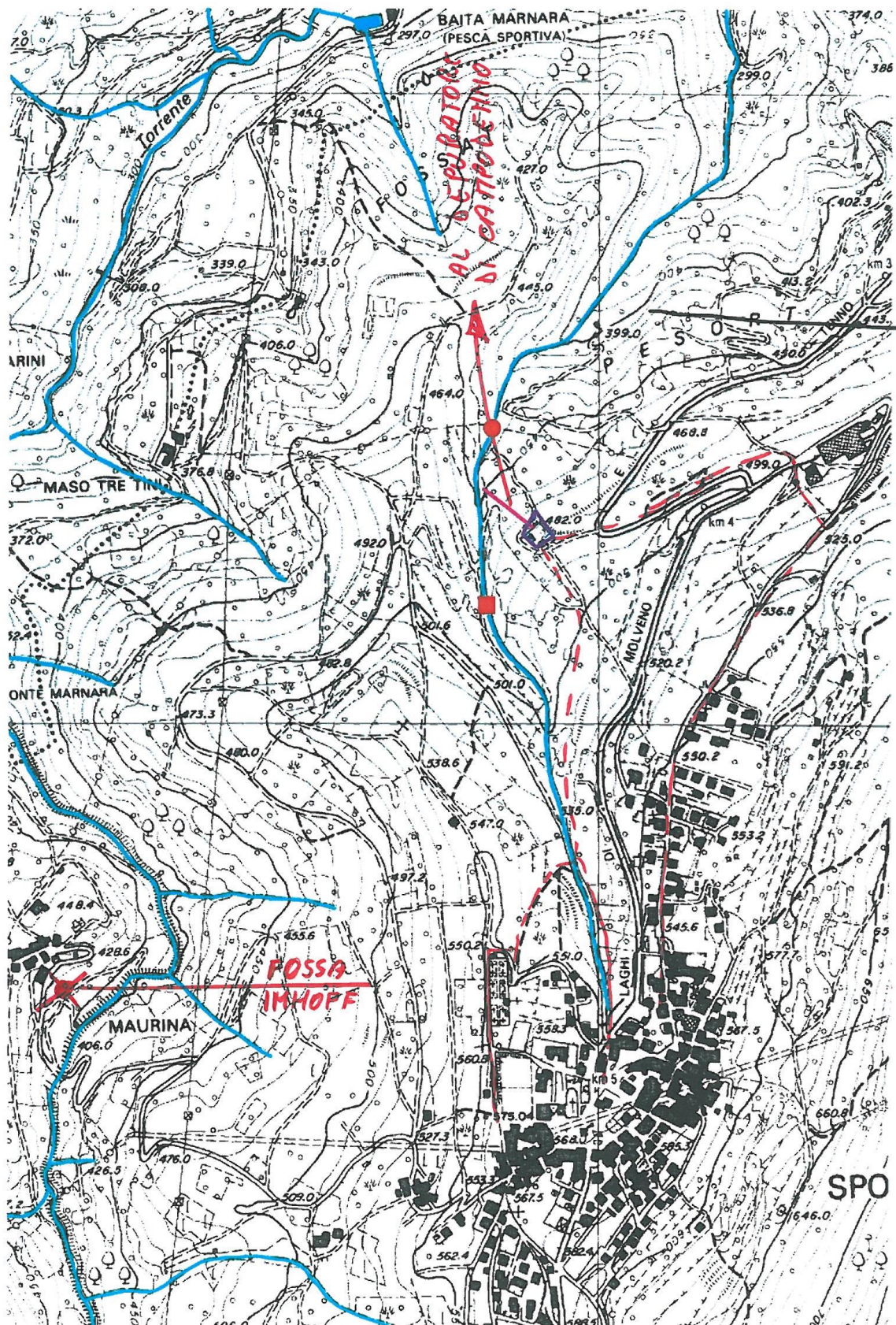
USI			
Uso	Distinguibile		
Classe utilizzo	CIVILE		
Tipo utilizzo	POTABILE PER ACQUEDOTTO PUBBLICO		
Periodo utilizzo dal	01/01	al	31/12
Portata media (l/s)	10	Portata massima (l/s)	10

CONCESSIONE			
Codice della concessione	6290		
Numero di pratica	R/2491		
Titolare	COMUNE DI SPORMAGGIORE		
Esistenza contitolari	No		
Stato della concessione	10 - PERFEZIONATA		
Valida dal	20/05/1923	al	31/12/2018

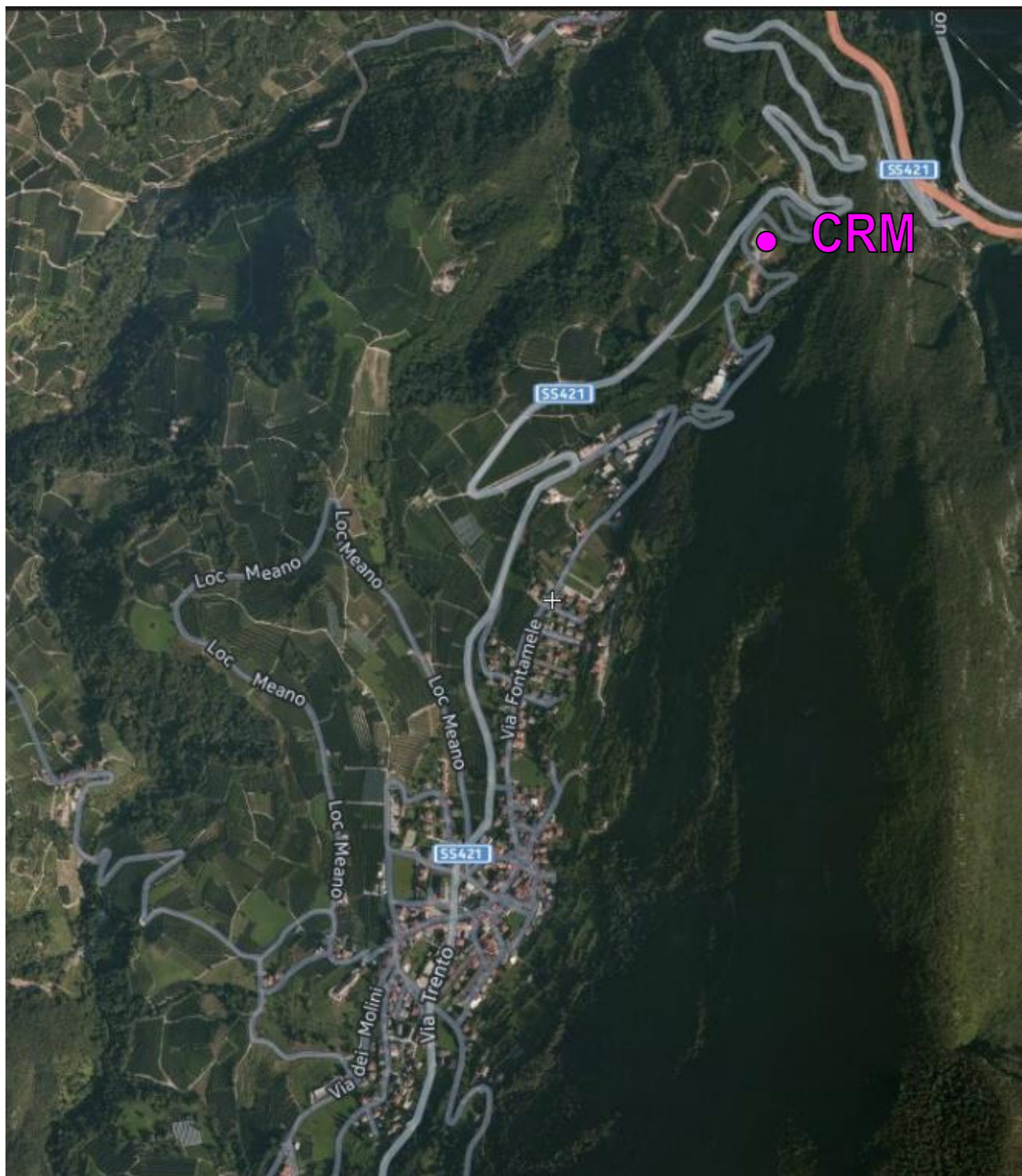
USI			
Uso	Indistinguibile		
Classe utilizzo	CIVILE		
Tipo utilizzo	POTABILE PER ACQUEDOTTO PUBBLICO		
Periodo utilizzo dal	01/01	al	31/12
Portata media (l/s)	10	Portata massima (l/s)	10

Depurazione acque. La rete principale confluisce nel depuratore di Campodenno, sul territorio è presente una fossa tipo Imhoff nella frazione maurina

<http://www.adep.provincia.tn.it/>



Gestione rifiuti. Individuazione Centro raccolta materiali





Ubicazione degli idranti.



Ubicazione idranti zona Nord dell'abitato



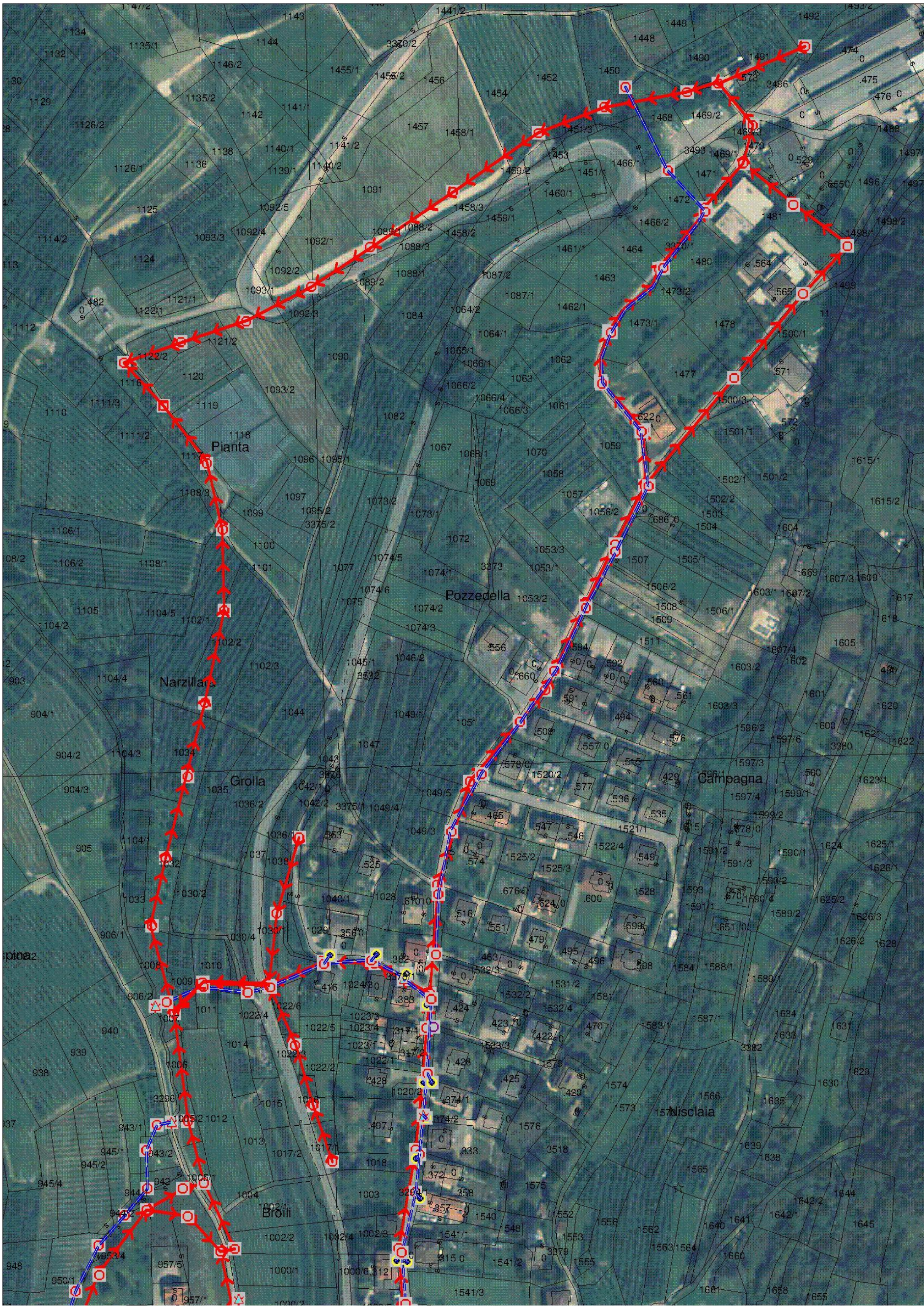
Ubicazione idranti zona centrale dell'abitato



Ubicazione idranti nella Frazione Maurina

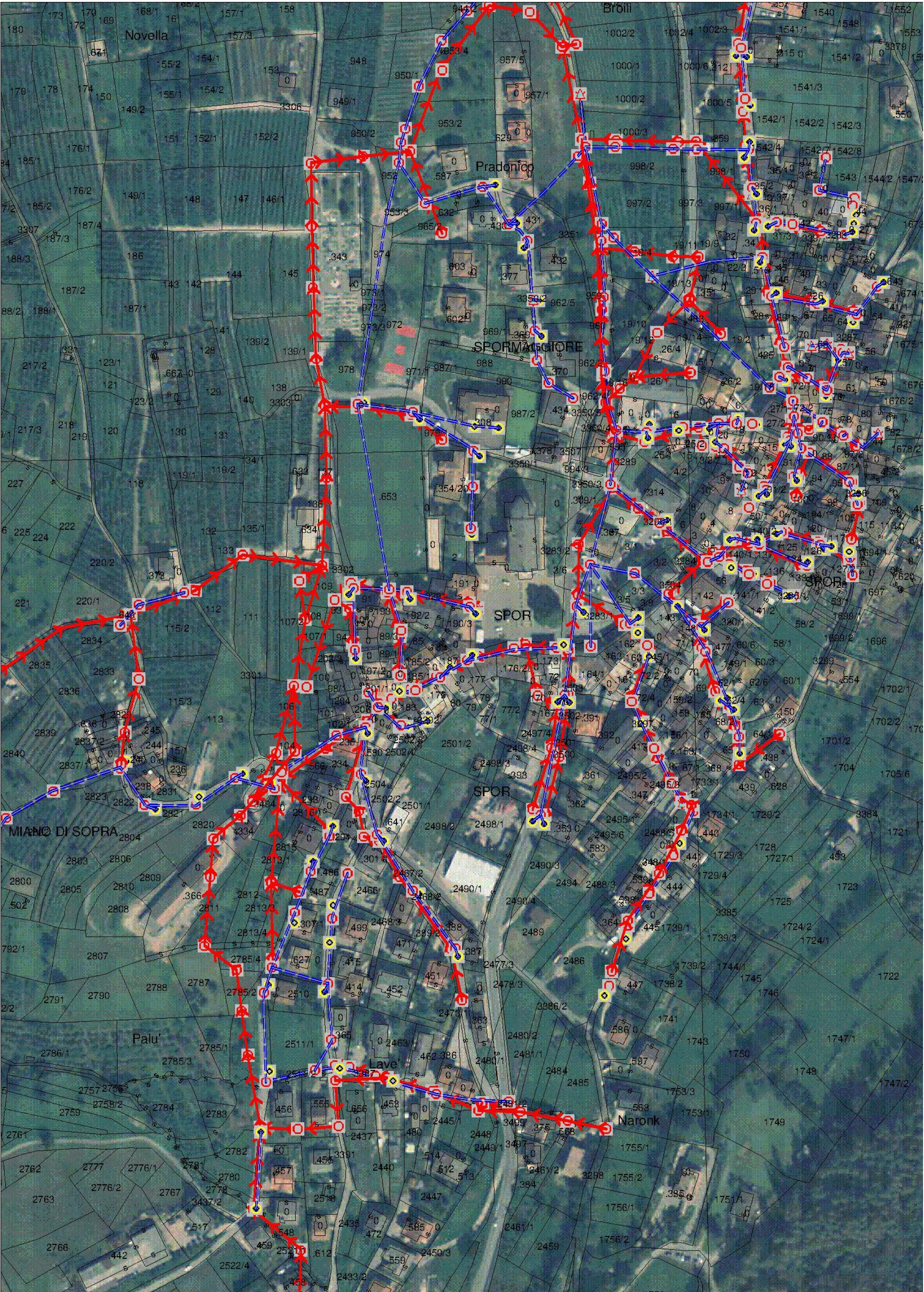


Planimetria reti bianche e nere - 1



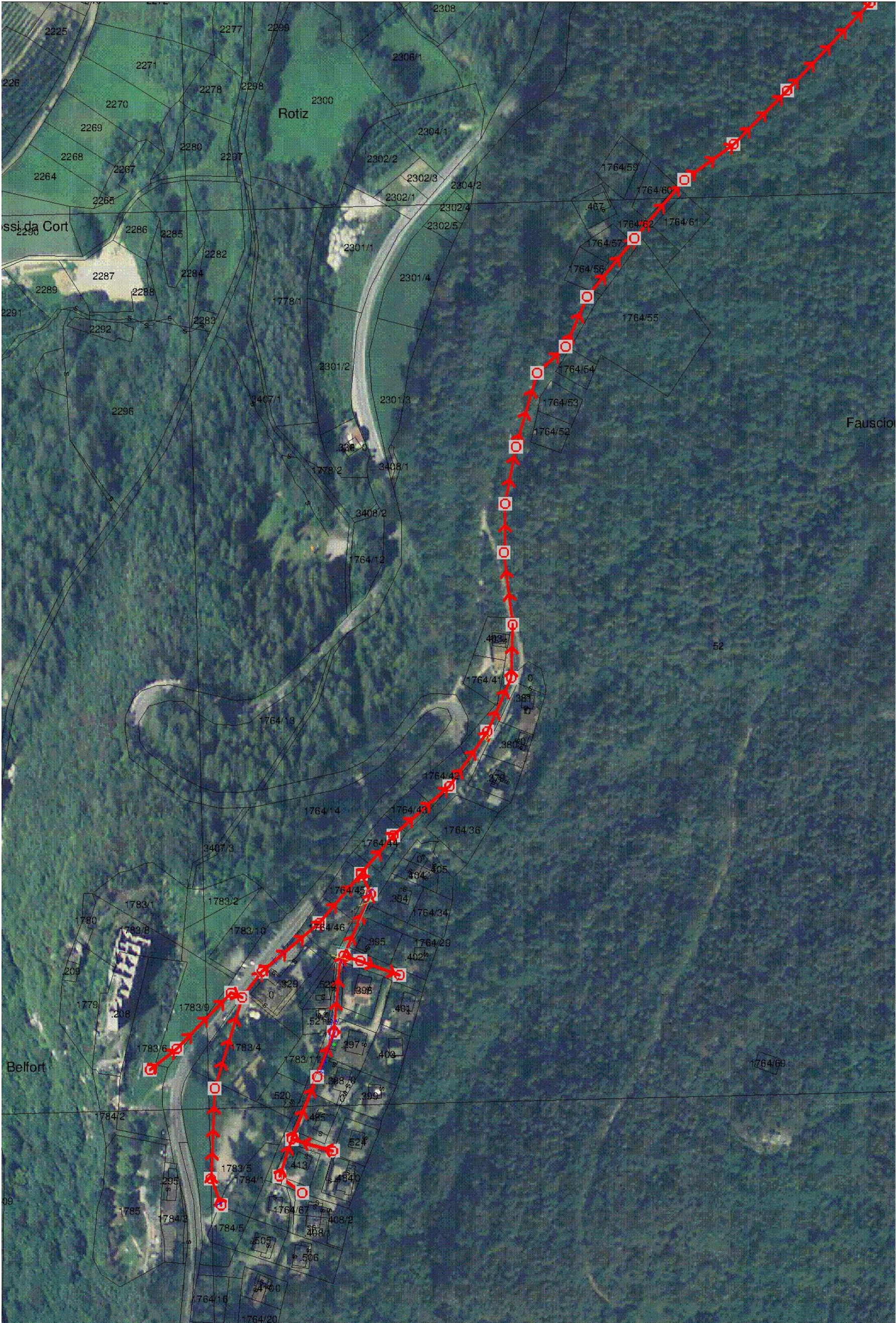


➤ Planimetria reti bianche e nere - 2





➤ **Planimetria reti bianche e nere - 3**





SCHEDA IG 10 – versione DICEMBRE anno 2014

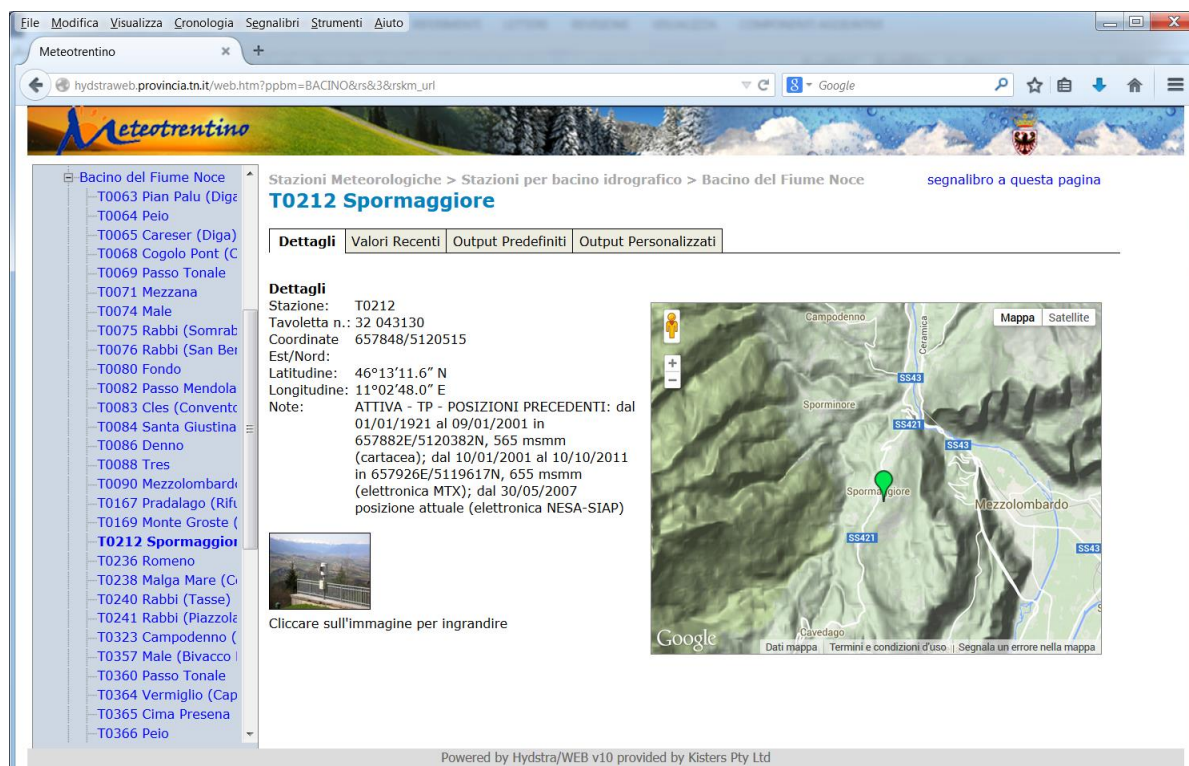
Dati meteo-climatici

Inquadramento meteo-climatico afferente al territorio comunale di Spormaggiore

<http://www.meteotrentino.it/Default.aspx>

<http://www.meteotrentino.it/dati-meteo/stazioni/mappe/gmapstz.aspx?ID=205>

http://hydstraweb.provincia.tn.it/web.htm?ppbm=BACINO&rs&3&rskm_url

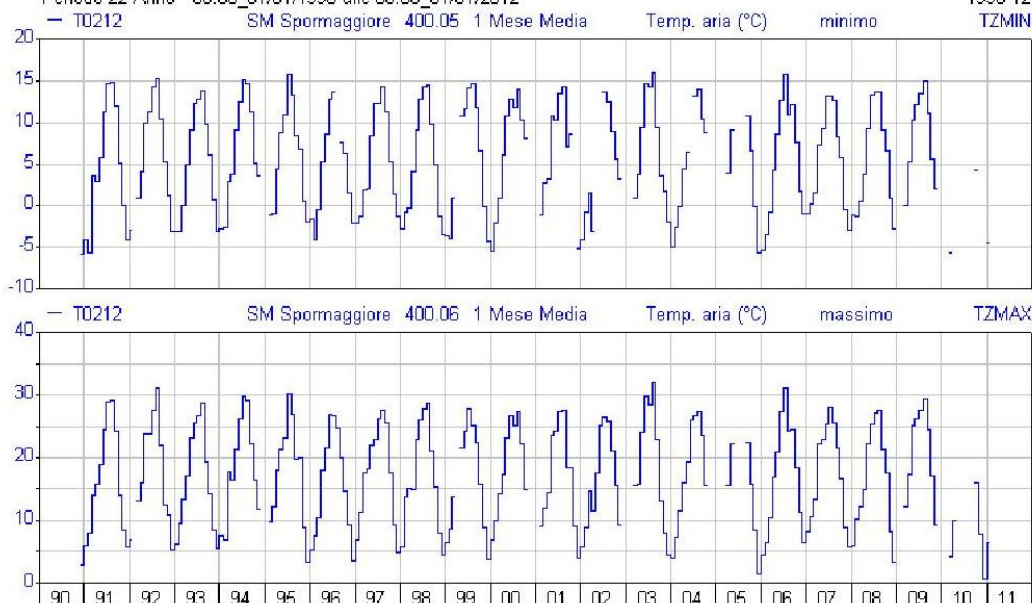


Meteo Trentino

HYPLOTT V133 Output 14/10/2014

Periodo 22 Anno 00:00_01/01/1990 alle 00:00_01/01/2012

1990-12





<http://hydstraweb.provincia.tn.it/web.htm?ppbm=T0099&rs&1&df>

hydstraweb.provincia.tn.it/web.htm?ppbm=BACINO&rs&3&rskm_url

Meteotrentino

nascondi/mostra intestazione & piè di pagina

personalizza | intro | help | riavvia | nascondi

Stazioni Meteorologiche
favoriti | Cerca | apri

Stazioni per bacino idrografico

- Bacino del Fiume Adige
- Bacino del Fiume Avisio
- Bacino del Fiume Brenta
- Bacino del Fiume Chiese
- Bacino del Fiume Cison
- Bacino del Fiume Noce
- Bacino dei Fiumi Sarca
 - T0099 Cima Paganella**
 - T0166 Val Di Genova (O.
 - T0168 Passo Campo Carl
 - T0172 Santantonio Di Ma
 - T0174 Giustino (Dos Del
 - T0175 Pinzolo
 - T0177 Val Di Breguzzo (f
 - T0178 La Rocca (Centrali
 - T0179 Tione
 - T0182 Montagne (Larzan
 - T0183 Stenico
 - T0184 San Lorenzo In Be

Stazioni Meteorologiche > Stazioni per bacino idrografico > Bacino dei Fiumi Sarca

T0099 Cima Paganella

segnalibro

Dettagli Valori Recenti Output Predefiniti Output Personalizzati

Dettagli

Stazione: T0099
Tavoletta n.: 32 060050
Coordinate Est/Nord: 657346/5111990
Latitudine: 46°08'36.0" N
Longitudine: 11°02'14.4" E
Note: ATTIVA - TP

Powered by Hydstra/WEB v10 provided by Kisters Pty Ltd

Meteo Trentino

HYPLOT V133 Output 04/12/2014

Periodo 83 Anno 00:00_01/01/1931 alle 00:00_01/01/2014

1931-14

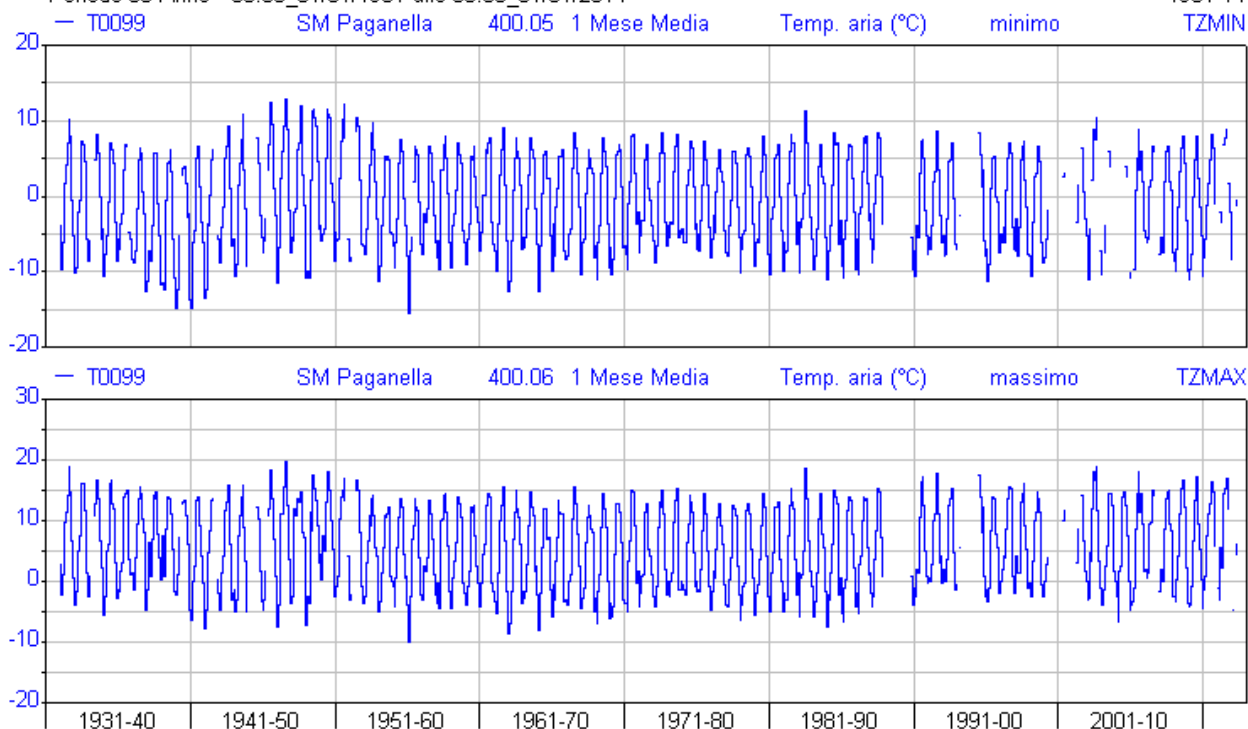
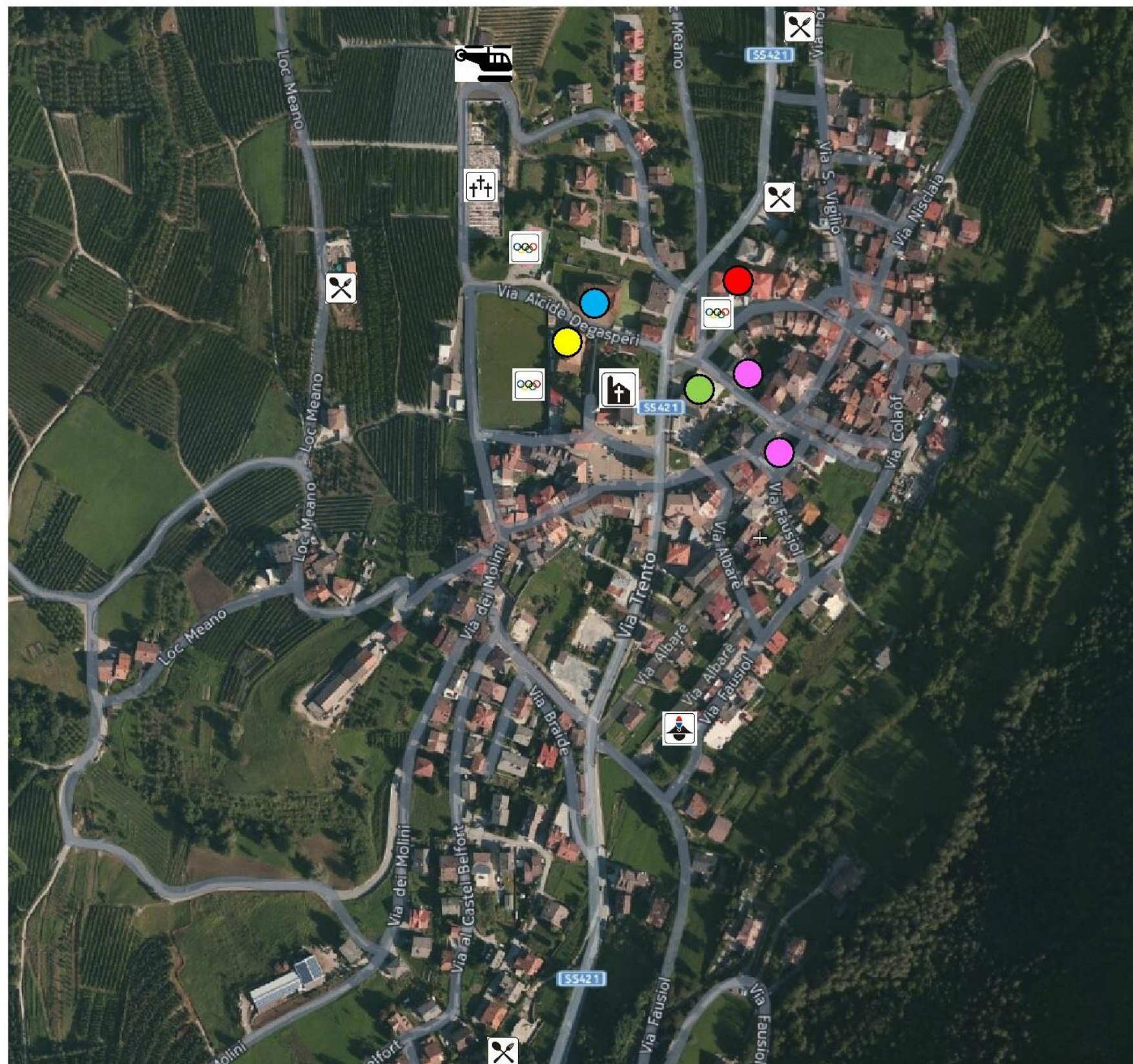




TAVOLA IG 11 - versione DICEMBRE anno 2014

– Cartografie di individuazione delle infrastrutture pubbliche e/o private di particolare interesse o vulnerabilità (asili nido e scuole materne, ospedali, carceri, case di riposo, alberghi, B&B, centri commerciali, ecc.).



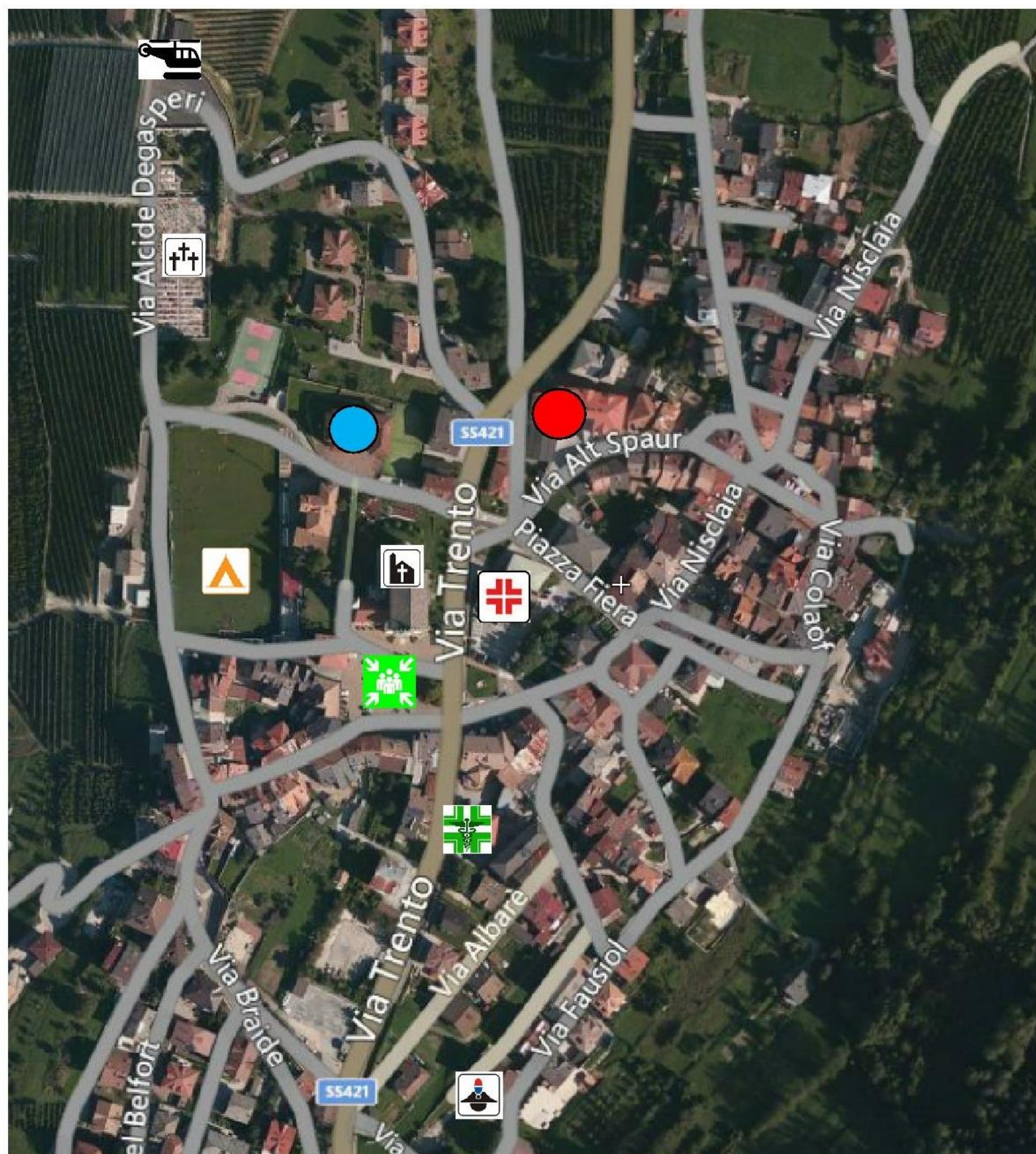
- **ASILI NIDO** ed affini;
- **SCUOLE** elementari e medie;
- **STRUTTURE PROTETTE** – centro anziani;
- **EDIFICI AMMINISTRATIVI** – municipio;
- **STRUTTURE RICETTIVE** (alberghi, B&B) – **RISTORAZIONE** (luoghi dove si ipotizzano concentramenti massivi di popolazione/turisti);
- **IMPIANTI SPORTIVI**;
- **SUPERMERCATI** - alimentati;
- **LUOGHI DI CULTO**,
- **CIMITERO**;
- **ELISUPERFICIE**;
- **STAZIONE CARABINIERI**.





TAVOLA IG 12a - Cartografie con indicazione delle aree strategiche CENTRO ABITATO

versione DICEMBRE anno 2014



Cartografie con indicazione delle aree strategiche quali:









-  punti di raccolta della popolazione; - piazza della Chiesa
-  centri di prima accoglienza e smistamento della popolazione; - scuole e palestra
-  edifici e luoghi di ricovero - aree aperte di accoglienza della popolazione; - campo da calcio
-  piazzole elicotteri - punti di atterraggio dedicati;
-  posti medici avanzati (PMA), ospedali, ambulatori; ospedali non presenti riferimento a Trento o Cles – ambulatori già presenti al PT del municipio;
-  Farmacia;
-  aree ed edifici dedicate all'ospitalità del personale e dei volontari; - centro anziani, piazzale antistante e campo da tennis;
-  Stazione Carabinieri;






TAVOLA IG 12b - Cartografie con indicazione delle aree strategiche ZONA NORD

versione DICEMBRE anno 2014



ZONA NORD

Cartografie con indicazione delle aree strategiche quali:

-  ▪ aree parcheggio, stoccaggio materiali/mezzi (magazzini, piazzali); -
campetto – futuro magazzino comunale
-  ▪ aree di riserva; - parcheggio lottizzazione campagna;
-  ▪ siti di stoccaggio temporaneo dei rifiuti derivanti dall'emergenza; -
CRM ed area circostante;



SCHEDA IG 13 – Catasto eventi disponibili per Spormaggiore – Progetto ARCA 2006

versione DICEMBRE anno 2014

Archivio Storico online degli Eventi Calamitosi della Provincia autonoma di Trento

<http://194.105.50.156/arca/>

Progetto ARCA 2006 – Catasto alluvioni e allagamenti Comune di Spormaggiore

Data	Comuni	Tipo evento	Numero
■ 17/9/1882	SPORMAGGIORE	alluvione	12937
■ 17/9/1882	SPORMAGGIORE, SPORMINORE	alluvione	17224
■ 6/11/1906	SPORMAGGIORE	alluvione	13754
■ /11/1952	SPORMAGGIORE, SPORMINORE	alluvione	17216
■ 10/5/1953	SPORMAGGIORE	gelate	2733
■ 16/9/1960	SPORMAGGIORE	alluvione	14348
■ 16/9/1960	SPORMAGGIORE	alluvione	14349
■ 2/9/1965	SPORMAGGIORE	alluvione	14680
■ 4/11/1966	SPORMAGGIORE, SPORMINORE	alluvione	17225
■ 26/6/1997	SPORMAGGIORE	alluvione	16964

Progetto ARCA 2006 – Catasto eventi meteorologici estremi Comune di Spormaggiore

Data	Comuni	Tipo evento	Numero
■ //1950	SPORMAGGIORE	nevicata	14138
■ 10/5/1953	SPORMAGGIORE	gelate	2733
■ 30/7/1953	SPORMAGGIORE	grandinata	2764
■ 19/11/1971	SPORMAGGIORE	forte vento	11297
■ 27/8/1985	SPORMAGGIORE	grandinata	5831
■ 14/8/1991	SPORMAGGIORE	grandinata	7004
■ 27/3/1995	FAI DELLA PAGANELLA, SPORMAGGIORE	forte vento	11411
■ 19/11/2004	SPORMAGGIORE	tromba d'aria	24461

Progetto ARCA 2006 – Catasto valanghe Comune di Spormaggiore

Data	Comuni	Tipo evento	Numero
■ 28/4/1986	SPORMAGGIORE	valanga	5240
■ 30/12/2000	SPORMAGGIORE	valanga	5307



Progetto ARCA 2006 – Catasto frane Comune di Spormaggiore

Data	Comuni	Tipo evento	Numero
■ //	SPORMAGGIORE	frana	21436
■ //	SPORMAGGIORE	frana	21437
■ //	SPORMAGGIORE	frana	21758
■ //	SPORMAGGIORE	frana	21803
■ //	SPORMAGGIORE	frana	22062
■ //	SPORMAGGIORE	frana	22063
■ //	SPORMAGGIORE	frana	22064
■ //	SPORMAGGIORE	frana	22065
■ //	SPORMAGGIORE	frana	22066
■ //	SPORMAGGIORE	frana	23236
■ 13/2/1936	SPORMAGGIORE	frana	364
■ 5/1/1951	ANDALO,CAVEDAGO,SPORMAGGIORE	frana	1103
■ 18/3/1951	ANDALO,SPORMAGGIORE	frana	2366
■ 12/11/1951	CAVEDAGO,SPORMAGGIORE	frana	1312
■ 12/11/1951	SPORMAGGIORE	frana	2399
■ 10/5/1953	SPORMAGGIORE	gelate	2733
■ //1959	SPORMAGGIORE	frana	10645
■ //1960	SPORMAGGIORE	frana	10646
■ 6/4/1975	SPORMAGGIORE	frana	5143
■ 13/9/1976	SPORMAGGIORE	frana	11660
■ //1988	SPORMAGGIORE	frana	21438
■ //1988	SPORMAGGIORE	frana	21439
■ //1988	SPORMAGGIORE	frana	21440
■ //1988	SPORMAGGIORE	frana	21441
■ //1988	SPORMAGGIORE	frana	21442
■ 9/3/1991	SPORMAGGIORE	frana	21826
■ //1992	SPORMAGGIORE	frana	23551
■ 18/12/1995	SPORMAGGIORE	frana	6668
■ /11/2000	SPORMAGGIORE	frana	16961
■ /11/2000	SPORMAGGIORE	frana	18972
■ /11/2000	SPORMAGGIORE	frana	18973
■ /11/2000	SPORMAGGIORE	frana	18974
■ /11/2000	SPORMAGGIORE	frana	18975
■ /11/2000	SPORMAGGIORE	frana	18976
■ /11/2000	SPORMAGGIORE	frana	18977
■ /11/2000	SPORMAGGIORE	frana	18978
■ /11/2000	SPORMAGGIORE	frana	18979
■ /11/2000	SPORMAGGIORE	frana	18980
■ /11/2000	SPORMAGGIORE	frana	18981
■ /11/2000	SPORMAGGIORE	frana	18982
■ /11/2000	SPORMAGGIORE	frana	18983
■ /11/2000	SPORMAGGIORE	frana	18987
■ /11/2000	SPORMAGGIORE	frana	18988
■ /11/2000	SPORMAGGIORE	frana	18989
■ /11/2000	SPORMAGGIORE	frana	18990
■ /11/2000	SPORMAGGIORE	frana	18991



Piano di Protezione civile del Comune di Spormaggiore

Data	Comuni	Tipo evento	Numero
■ /11/2000	SPORMAGGIORE	frana	18992
■ /11/2000	SPORMAGGIORE	frana	18993
■ /11/2000	SPORMAGGIORE	frana	18994
■ /11/2000	SPORMAGGIORE	frana	18995
■ /11/2000	SPORMAGGIORE	frana	18996
■ /11/2000	SPORMAGGIORE	frana	18997
■ /11/2000	SPORMAGGIORE	frana	18998
■ /11/2000	SPORMAGGIORE	frana	18999
■ /11/2000	SPORMAGGIORE	frana	19000
■ /11/2000	SPORMAGGIORE	frana	19001
■ /11/2000	SPORMAGGIORE	frana	19003
■ /11/2000	SPORMAGGIORE	frana	19004
■ /11/2000	SPORMAGGIORE	frana	19005
■ /11/2000	SPORMAGGIORE	frana	19006
■ /11/2000	SPORMAGGIORE	frana	19007
■ /11/2000	SPORMAGGIORE	frana	19123
■ /11/2000	SPORMAGGIORE	frana	21961
■ 15/11/2000	SPORMAGGIORE	frana	16962
■ 17/12/2000	SPORMAGGIORE	frana	16960
■ /4/2002	SPORMAGGIORE	frana	16959
■ /5/2002	SPORMAGGIORE	frana	22984
■ 13/11/2002	SPORMAGGIORE	frana	16963
■ /4/2004	SPORMAGGIORE	frana	23931
■ 4/1/2005	SPORMAGGIORE	frana	23917

Progetto ARCA 2006 – Catasto eventi sismici Comune di Spormaggiore

Data	Comuni	Tipo evento	Numero
Nessun Record Trovato			

Progetto ARCA 2006 – Catasto incendi boschivi Comune di Spormaggiore

Data	Comuni	Tipo evento	Numero
■ //1952	SPORMAGGIORE	incendio boschivo	13532
■ //1953	SPORMAGGIORE,SPORMINORE	incendio boschivo	13645
■ 24/7/1964	SPORMAGGIORE	incendio boschivo	13892
■ //1969	SPORMAGGIORE	incendio boschivo	12668
■ 23/11/1983	SPORMAGGIORE	incendio boschivo	5712
■ 28/4/1984	SPORMAGGIORE	incendio boschivo	8530
■ 23/3/1994	SPORMAGGIORE	incendio boschivo	9817
■ 22/6/1994	SPORMAGGIORE	incendio boschivo	9831
■ 14/8/2003	SPORMAGGIORE	incendio boschivo	24328



**SCHEDA IG 14 - STRUTTURE PUBBLICHE E PRIVATE ASSOGGETTABILI AD
ALLERTAMENTO E/O EVACUAZIONE** - versione DICEMBRE anno 2014

STRUTTURE PUBBLICHE	CONTATTI/REFERENTI
SCUOLA	<p>Sede Spormaggiore via Alt Spaur: tel. 0461 653134</p> <p>Istituto Comprensivo "Altopiano della Paganella", piazza San Vito 1, 38010 Andalo (TN) tel. 0461-585881; fax. 0461-589389 email: segr.istituto.andalo@scuole.provincia.tn.it pec: ic.altopianodellapaganella@pec.provincia.tn.it</p>
BIBLIOTECA	<p>Sede Spormaggiore via Spiazola: tel. 0461 653305 email: spormaggiore@biblio.infotn.it</p> <p>Biblioteca Intercomunale Altopiano Paganella Brenta Piazzale Paganella, 3 38010 Andalo (TN) tel. 0461/585275 fax 0461/589627 email: andalo@biblio.infotn.it</p>
MAGAZZINO COMUNALE	Operaio comunale - Vedi scheda ORG 3
CENTRO ANZIANI	<p>Sede Spormaggiore via dell'Asilo: tel. 0461 641046 Gestione: Comunità Rotaliana-Königsberg</p> <p>http://www.comunitarotaliana.tn.it/Aree-tematiche/Servizio-Socio-Assistenziale/Interventi-assistenziali-attivabili/Interventi-semi-residenziali</p>
PARCO FAUNISTICO	<div data-bbox="908 1525 1257 1736" data-label="Image"> </div> <p>http://www.parcofaunistico.tn.it/sito/info-contatti.php</p>



STRUTTURE PRIVATE	CONTATTI/REFERENTI
FARMACIA	FARMACIA FASOLI Piazza Della Chiesa,1 - Spormaggiore (TN) tel: 0461 643020
FAMIGLIA COOPERATIVA	FAMIGLIA COOPERATIVA BRENTA PAGANELLA SOC.COOP.R.L. Piazza Di Fiera, 2 - Spormaggiore (TN) tel. 0461 653122
CONAD	LOCHNER VITO E C. (S.N.C.) - ALIMENTARI GENERI VARI Via S. Vigilio, 6 - Spormaggiore (TN) tel. 0461 653118
ALLEVAMENTO CICCOLLINI	Massimo 339 2787980
ALLEVAMENTO ZENI	Beda
ALLEVAMENTO CRISTAN	Luca
SCUOLA MATERNA	Via dell'Asilo, 1 - Spormaggiore (TN) Tel: 0461 653390 Federazione Provinciale Scuole Materne Asili Nido e Scuole Dell' Infanzia Corso Del Popolo 34 - Mezzolombardo (TN) tel. 0461 605935 http://spormaggiore.virgilio.it/cat/ASILI_NIDO_E_SCUOLE_DELL_INFANZIA/vicino_VIA_DELL_ASILO.html
BAR POSTA	Piazza di Fiera, 6 - Spormaggiore TN Tel: 0461 653147

STRUTTURE PRIVATE ALBERGHIERE	Note/caratteristiche
Albergo - ristorante Alt Spaur	Vedi Scheda EA 6 - Via Trento (SS421)
Albergo Belfort	Vedi Scheda EA 6 - Loc. Belfort
Bed and Breakfast Anita	Vedi Scheda EA 6 - Via Trento (SS421)
Bed and Breakfast Osti Marco	Vedi Scheda EA 6 - Loc. Meano
Garni Rampanelli	Vedi Scheda EA 6 - Via Fontanele